



# Městský úřad Jindřichův Hradec

## odbor výstavby a územního plánování

Klásterská 135/II, 377 01 Jindřichův Hradec, ISDS: dc7b3kp, tel.: 384 351 252, e-mail: pribylova@jh.cz

Spis. zn.: VÚP/3405/2021/Pb

V Jindřichově Hradci: 23.7.2021

Č.j.: VÚP/37087/21/Pb

Oprávněné úřední osoby: Ivana Příbylová

Ing. Bohumil Krejčí

### ZÁVAZNÉ STANOVISKO

#### Závazná část:

Městský úřad Jindřichův Hradec, odbor výstavby a územního plánování, jako dotčený orgán příslušný podle § 6 odst. 1 písm. e) zákona č. 183/2006 Sb., o územním plánování a stavebním řádu (stavební zákon), ve znění pozdějších předpisů (dále jen "stavební zákon"), a § 136 zákona č. 500/2004 Sb., správní řád, ve znění pozdějších předpisů (dále jen "správní řád") po posouzení žádosti, kterou dne 16.7.2021 podal

**Státní pozemkový úřad, Husinecká č.p. 1024/11a, 130 00 Praha 3-Žižkov,  
kterého zastupuje P - atelier JH s.r.o., Nádražní č.p. 249, 377 01 Jindřichův Hradec II**

(dále jen "žadatel"), ve věci:

#### **"Zpevněné polní cesty v kat. území Sedlo u Číměře"**

(dále jen "záměr") na pozemku parc. č. 2021, 2365, 2067, 2099, 2198, 2197, 2217, 1295/1, 2289, 2027, 2012, 2364, 2046, 2252 v katastrálním území Sedlo u Číměře, vydává podle § 96b stavebního zákona a § 136 a § 149 odst. 1 a 2 správního řádu toto **závazné stanovisko**:

Záměr je z hlediska souladu s politikou územního rozvoje a územně plánovacími dokumentacemi a z hlediska uplatňování cílů a úkolů územního plánování

#### **p ř í p u s t n ý.**

Závazné stanovisko je platné 2 roky od jeho vydání.

#### **Odůvodnění:**

K žádosti byly doloženy následující přílohy:

- ☐ Část dokumentace pro vydání společného povolení a pro provedení stavby s názvem „Cesty VC12-R, VC15-R, VC19-R, VC20-R v k.ú. Sedlo u Číměře“ obsahující situační výkres a souhrnnou technickou zprávu zpracované autorizovaným stavitelem pro dopravní stavby: Jiří Houdek, ČKAIT 0100743, datum 06/2021.

**Popis záměru:** Stavba nových zpevněných polních cest VC12-R, VC15-R, VC19-R, VC20-R v trase stávajících vyjetých cest v k.ú. Sedlo u Číměře za účelem zpřístupnění přilehlých pozemků. Jedná se o realizaci jednopruhových polních cest s výhybnami od napojení sil. III/12850, III/1492, III/1491 a budoucí polní cesty VC4.

Orgán územního plánování prostudoval předloženou žádost a po ověření, zda obsahuje veškeré údaje, které jsou podstatné pro posouzení záměru z hledisek uvedených v ustanovení § 96 odst. 3 stavebního zákona, konstatoval, že žádost je s ohledem na druh stavby pro toto posouzení dostačující.

Orgán územního plánování přezkoumal celý záměr podle § 96b odst. 3 stavebního zákona, zda je přípustný z hlediska souladu s politikou územního rozvoje a územně plánovacími dokumentacemi a z hlediska uplatňování cílů a úkolů územního plánování, či nikoliv:

**Posouzení souladu záměru s Politikou územního rozvoje ČR a souladu záměru se Zásadami územního rozvoje Jihočeského kraje ve znění 7. aktualizace (dále jen „AZUR“):**



Z platné Politiky územního rozvoje ČR, ve znění aktualizace č. 1, 2, 3 a 5 a AZUR pro předmětný záměr ani jím dotčené území žádné zvláštní podmínky nevyplývají, kromě respektování obecných republikových priorit územního plánování a priorit zakotvených v AZUR. Posuzovaný záměr nebude mít negativní dopad na stanovené priority zakotvené v Politice územního rozvoje v platném znění ani v AZUR.

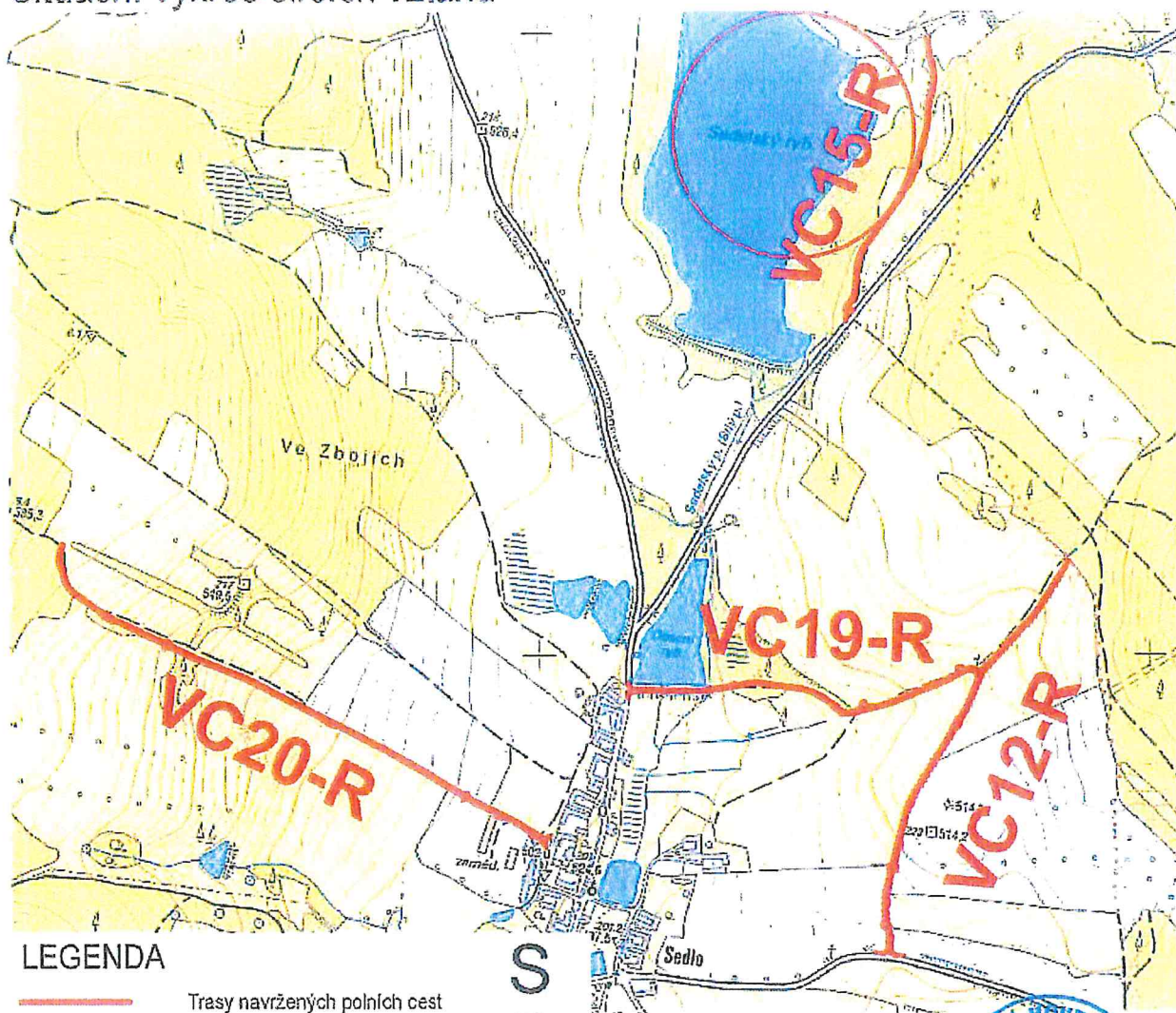
#### **Posouzení souladu záměru s územním plánem Číměř:**

Předložený stavební záměr se nachází ve správním území obce Číměř, pro které je zpracován územní plán Číměř, který nabyl účinnosti dne 13.10.2010 (dále jen „územní plán Číměř“).

Z posuzovaných materiálů vyplývá, že posuzovaný záměr se nachází v nezastavěném území, zpravidla se jedná o stabilizované plochy klasifikované jako plochy zemědělské a plochy dopravní infrastruktury – polní a lesní cesty. Podmínky využití obou ploch obsahují přípustné využití umístění dopravní infrastruktury. Ze stanovených podmínek koncepce uspořádání krajiny vyplývá, že realizace opatření ke zpřístupnění pozemků, je možné v území realizovat. Konkrétní podmínky stanoveny nejsou. Územní plán podporuje prostupnost krajiny, zachování sítě polních a lesních cest, umožňuje vznik nových komunikačních propojení v krajině formou cest, účelových komunikací, cyklotras.

Navrhovaný záměr není v rozporu s územním plánem Číměř. Svým účelem a využitím splňuje podmínky vyplývající z územního plánu. Umístění stavby je v souladu s přípustným využitím dotčených ploch rozdílného využití. Neodporuje nastavené koncepci dopravní infrastruktury a je v souladu s nastavenou koncepcí uspořádání krajiny. Z těchto důvodů správní orgán shledal záměr přípustným.

#### **Situační výkres širších vztahů**



**Posouzení souladu záměru s cíli a úkoly územního plánování (§ 18 a § 19 stavebního zákona):**

Stavební záměr z hlediska relevantních cílů a úkolů územního plánování (§ 18 a § 19 stavebního zákona) není na základě rozsudku NSS č. 2 As 21/2016 nutno znovu posuzovat, neboť by se jednalo o duplicitní posouzení, a to v kontextu toho, že stavební záměr je umisťován v souladu s ÚP, který svým řešením zohledňuje cíle a úkoly územního plánování v dostatečné podrobnosti.

Z uvedených důvodů a na základě předložených podkladů a správní úvahy dospěl orgán územního plánování k závěru, že předložený stavební záměr je přípustný. Vše vychází ze skutečnosti, že provedení posouzeného záměru je vázáno na umístění stavby dle předaných podkladů, jejichž výřezy jsou součástí odůvodnění tohoto závazného stanoviska. V případě změn umístění a vzhledu by bylo nutné požádat orgán územního plánování o nové závazné stanovisko

**MĚSTSKÝ ÚŘAD**  
Jindřichův Hradec  
PSČ/377 22

7-1

Ing. Bohumil Krejčí  
vedoucí odboru výstavby a ÚP

**Obdrží:**

Účastníci (dodejky)

P - atelier JH s.r.o., IDDS: dtwrzqx

**Příloha:**

- dokumentace zpět







# Městský úřad Jindřichův Hradec

## Odbor životního prostředí

2

Klásterská 135, 377 01 Jindřichův Hradec, tel.: 384 351 292, e.mail: bartuskova@jh.cz

Spis zn. OŽP/66/2021

čj: OŽP/35812/21/BS-477

oprávněná úřední osoba: Soňa Bartušková

Ing. Ivana Nováková

Jindřichův Hradec, dne 2. 8. 2021

**P-atelier JH, s.r.o.**

**Nádražní 249/II**

**377 01 Jindřichův Hradec**

**Věc: Cesty VC12-R, VC15-R, VC19-R, VC20-R v k.ú Sedlo u Číměře**

Dne 16. 7. 2021 obdržel odbor životního prostředí Městského úřadu Jindřichův Hradec žádost o souhrnné sdělení k plánovanému záměru – Cesty VC12-R, VC15-R, VC19-R, VC20-R v k.ú Sedlo u Číměře, investor stavby Česká republika – SPÚ, pobočka J.Hradec, Pravdova 837/II, 377 01 Jindřichův Hradec.

Předmětem PD je výstavba nových zpevněných polních cest.

Cesta VC12-R od napojení ze silnice č. III/12850 je navržena s povrchem penetrační makadam.

Cesta VC15-R od napojení ze silnice č. III/1492 je navržena s povrchem prosívka.

Cesta VC19-R od napojení ze silnice č. III/1491 po hrázi rybníka v Sedle je navržena s povrchem prosívka.

Cesta VC20R od napojení z budoucí polní cesty VC4 je navržena s povrchem penetrační makadam.

Odbor životního prostředí Městského úřadu Jindřichův Hradec jako příslušný orgán státní správy na úseku životního prostředí k Vaší žádosti sděluje:

**1. dle § 146 odst.3 zákona č. 541/2020 Sb., o odpadech:**

K dokumentaci, která řeší nakládání s odpady z realizace stavby, nejsou připomínky. Doklady o předání odpadů oprávněným osobám budou předloženy při závěrečné kontrolní prohlídce stavby.

**2. dle zákona č. 334/1992 Sb., o ochraně zemědělského půdního fondu:**

K předložené dokumentaci nemáme připomínek, záměr se nedotýká zemědělského půdního fondu.

**3. dle zákona č. 254/2001 Sb. o vodách, a o změně některých zákonů (vodní zákon), ve znění pozdějších předpisů:**

Část projektové dokumentace řešící cestu VC 19-R v části hráze Obecního rybníka na p. č. 2028 k.ú. Sedlo u Číměře není zpracována v souladu se schválenou projektovou dokumentací pro opravu Obecního rybníka v Sedle. Před povolením stavby cesty VC 19-R musí být projektová dokumentace upravena tak, aby byla v souladu s projektovou dokumentací pro opravu Obecního rybníka.

Konkrétně – koruna hráze rybníka ve schválené projektové dokumentaci je široká 4,00 m, v místě propustku bezpečnostního přepadu je široká pouze 3,90 m. Šířka cesty v projektové dokumentaci pro vyjádření je 4,00 m v celé délce plus krajnice z každé strany 0,50 m.

Přepracovaná projektová dokumentace bude předložena vodoprávnímu úřadu k vyjádření.

**4. dle § 90, odst. 17 zákona č. 114/1992 Sb. o ochraně přírody a krajiny ve znění pozdějších předpisů vydává tuto předběžnou informaci:**

V případě cest VC 15 a VC 19 zřejmě dojde ke kácení dřevin. Je nutno postupovat v souladu s ustanoveními §8 zák.č. 114/1992 Sb. Proti umístění a navrženému způsobu provedení cest nemáme námítky. Jedná se především o úpravy stávajících komunikací. K věci není nutné závazné stanovisko orgánu ochrany přírody a krajiny podle §§ 4 a 12 zák.č. 114/1992 Sb.

**5. dle zákona č. 289/1995 Sb., o lesích a o změně a doplnění některých zákonů, ve znění pozdějších předpisů (lesní zákon):**

K věci byla podána žádost o závazné stanovisko dle § 14 odst. 2 lesního zákona.

**6. dle zákona č. 201/2012 Sb., o ochraně ovzduší:**

K záměru nemáme připomínky.

Toto sdělení se vydává na žádost žadatele, není rozhodnutím, proto se nelze vůči němu odvolat. Sdělení je od počátku neplatné, pokud bylo vydáno na základě údajů nepravdivých, neúplných, zkreslených nebo žadatelem zatajených.

Městský úřad  
Jindřichův Hradec  
PSČ 377 22  
912

Ing. Ivana Nováková  
vedoucí odboru životního prostředí  
Městského úřadu Jindřichův Hradec

**Příloha:** PD zpět

**Na vědomí:** MěÚ Nová Bystřice, odbor výstavby - DS

**Vyřizuje:** p.Bartušková, Ing. Hesoun, Bc. Strejčková, p. Hrádková, Ing. Štefanová



# Městský úřad Jindřichův Hradec

## Odbor životního prostředí

Klásterská 135, 377 01 Jindřichův Hradec, tel.: 384 351 292, e.mail: bartuskova@jh.cz

Spis zn. OŽP/444/2021

čj: OŽP/40308/21/VŠ-488

oprávněná úřední osoba: Ing. Veronika Štefanová  
Ing. Ivana Nováková

Jindřichův Hradec, dne 20. 8. 2021

**P-atelier JH, s.r.o.**

**Nádražní 249/II**

**377 01 Jindřichův Hradec**

### **Cesty VC12-R, VC15-R, VC19-R, VC20-R v k.ú Sedlo u Číměře**

Dne 11. 8. 2021 obdržel odbor životního prostředí Městského úřadu Jindřichův Hradec žádost o vydání stanoviska ke změně PD č. 1 – Cesty VC12-R, VC15-R, VC19-R, VC20-R v k.ú Sedlo u Číměře, investor stavby Česká republika – SPÚ, pobočka J.Hradec, Pravdova 837/II, 377 01 Jindřichův Hradec. Dodatek č. 1 PD řeší upuštění od realizace části cesty VC19-R v části hráze Obecního rybníka na p. č. 2028 k.ú. Sedlo u Číměře v úseku staničení 0,00000 – 0,15000. Dotčený úsek cesty bude řešen samostatnou projektovou dokumentací (se samostatným povolením) a to po realizaci změny projektové dokumentace vodního díla rybníka na p. č. 2028 k.ú. Sedlo u Číměře, kdy koruna hráze bude upravena na širkové parametry cesty VC19-19.

Odbor životního prostředí Městského úřadu Jindřichův Hradec jako příslušný orgán státní správy na úseku životního prostředí k Vaší žádosti **sděluje** dle zákona č. 254/2001 Sb. o vodách, a o změně některých zákonů (vodní zákon), ve znění pozdějších předpisů:

**Vodoprávní úřad nemá k předložené změně projektové dokumentace připomínky.**

Toto sdělení se vydává na žádost žadatele, není rozhodnutím, proto se nelze vůči němu odvolat. Sdělení je od počátku neplatné, pokud bylo vydáno na základě údajů nepravdivých, neúplných, zkreslených nebo žadatelem zatajených.

**Ing. Ivana Nováková**

vedoucí odboru životního prostředí  
Městského úřadu Jindřichův Hradec

Digitálně podepsal Ivana Nováková  
Datum: 20.08.2021 13:03:54 +02:00







# Městský úřad Jindřichův Hradec

## Odbor životního prostředí

Klásterská 135, 377 01 Jindřichův Hradec, tel.: 384 351 284, e-mail: vlasek@jh.cz

Spis zn.: OŽP/391/2021

Jindřichův Hradec, dne 2. 8. 2021

Č. j.: OŽP/38657/21/VJ-171

Oprávněná úřední osoba: Ing. et Ing. Jaroslav Vlášek  
Ing. Ivana Nováková

## Z Á V A Z N Ě   S T A N O V I S K O

Městský úřad Jindřichův Hradec, odbor životního prostředí, jako orgán státní správy lesů (dále orgán SSL), věcně příslušný podle § 48 odst. 2 písm. c) zákona č. 289/1995 Sb., o lesích a o změně a doplnění některých zákonů, ve znění pozdějších předpisů (dále lesní zákon), podle zákona č. 128/2000 Sb., o obcích, ve znění pozdějších předpisů, místně příslušný podle § 11 zákona č. 500/2004 Sb., správní řád, ve znění pozdějších předpisů (dále správní řád),

vydává

na základě žádosti o závazné stanovisko dle ust. § 14 odst. 2 lesního zákona, již dne 20. 7. 2021 podal investor záměru, právnická osoba, Státní pozemkový úřad, Pobočka Jindřichův Hradec, IČO: 013 12 774, sídlem Pravdova 837/II, 377 01 Jindřichův Hradec, již na základě plné moci zastupuje právnická osoba, P – atelier JH s.r.o., IČO: 260 33 194, sídlem Nádražní 249/II, 377 01 Jindřichův Hradec, toto

závazné stanovisko.

### U d ě l u j e   s o u h l a s

dle ust. § 14 odst. 2 lesního zákona k dotčení pozemků do 50 metrů od okraje lesa v souvislosti s avizovanou realizací záměru „Cesty VC12-R, VC15-R, VC19-R, VC20-R v k.ú. Sedlo u Číměře“, dle k žádosti přiloženého situačního katastrálního zákresu, jehož zodpovědným projektantem je pan Petr Vlášek, ČKAIT: 0101403.

Záměrem investora je obnova původních polních cest na stávajících pozemcích, realizace zpevněných povrchů těchto cest včetně konstrukční skladby, úpravy podloží a řešení odvodnění.

Záměr se dle žádosti nachází v ochranném pásmu lesních pozemků na PKN č. 467, 485, 486, 487, 489, 493, 494 a č. 495 v k.ú. Číměř a č. 158/1, 158/5, 158/6, 158/7, 158/8, 158/9, 161/2, 173/52, 487/4, 515, 518, 522/2, 2025, 2198, 2218, 2241, 2253, 2262, 2263 a č. 2301 v k.ú. Sedlo u Číměře. Záměr se přímo nedotýká žádného lesního pozemku.

Souhlas se vydává za předpokladu splnění níže uvedených podmínek, jejichž dodržení zabezpečí investor záměru:

- V souvislosti s realizací záměru nesmí dojít k žádnému dotčení lesních pozemků.
- Na lesní pozemky nebudou ukládány ani na přechodnou dobu žádné výkopové či jiné materiály ani odpady vzniklé realizací záměru.
- Vjezd a odstavení stavební techniky na lesní pozemky je nepřípustný.

## **ODŮVODNĚNÍ:**

Při posuzování žádosti vycházel orgán SSL z žádosti o vydání závazného stanoviska dle příslušných právních předpisů, přičemž dospěl k názoru, že realizací shora uvedeného záměru nedojde k ohrožení či poškození zájmů chráněných lesním zákonem, neshledává tedy důvod k vydání nesouhlasného závazného stanoviska.

Z důvodu těsné blízkosti lesních pozemků od avizovaného záměru váže orgán SSL svůj souhlas v souladu s ust. § 14 odst. 2 lesního zákona na splnění ve výroku stanovených podmínek, jež musejí být při realizaci záměru bezpodmínečně respektovány.

## **POUČENÍ:**

Proti tomuto závaznému stanovisku, které není samostatným rozhodnutím, se nelze odvolat. Odvolání proti obsahu závazného stanoviska lze podat až po vydání samostatného správního rozhodnutí ve věci samé odvoláním proti tomuto správnímu rozhodnutí, v rámci něhož lze napadnout celé závazné stanovisko nebo jeho části.

Tento souhlas orgánu SSL je závazným podkladem pro rozhodnutí o umístění stavby nebo územní souhlas a dále pro rozhodnutí pro povolení stavby, zařízení nebo terénních úprav anebo jejich ohlášení. Tento souhlas je závazným podkladem též pro společné povolení.

Ustanovení jiných právních předpisů a územní plán nejsou tímto souhlasem dotčena.

Souhlas podle ust. § 14 odst. 2 lesního zákona je závazným stanoviskem dle § 149 správního řádu a není správním rozhodnutím.

Obsah závazného stanoviska je dle ust. § 149 odst. 1 správního řádu závazný pro výrokovou část rozhodnutí správního orgánu.

**Ing. Ivana Nováková**  
**vedoucí odboru životního prostředí**  
**Městského úřadu Jindřichův Hradec**

Toto závazné stanovisko obdrží:

DS: P – atelier JH s.r.o., Nádražní 249/II, 377 01 Jindřichův Hradec

Na vědomí:

DS: Městský úřad Nová Bystřice, Stavební odbor, Mírové nám. 58, 378 33 Nová Bystřice

Digitálně podepsal Ivana Nováková  
Datum: 03.08.2021 15:41:07 +02:00



# Městský úřad Jindřichův Hradec

odbor dopravy  
Klásterská 135/II, 377 22 J. Hradec

Č.j.: DOP/41748/21/Hn  
V J. Hradci 6.10.2021

tel. 384 351 273; e-mail: hanouskova@jh.cz  
Vyřizuje: Bc. Simona Hanousková

## ROZHODNUTÍ

Městský úřad Jindřichův Hradec, odbor dopravy jako věcně a místně příslušný silniční správní úřad podle § 40 odst. 5 zákona č. 13/1997 Sb., o pozemních komunikacích, v platném znění, na základě žádosti doručené dne 19.8.2021

### p o v o l u j e

žadateli

Česká republika – Státní pozemkový úřad, IČ: 01312774, Husinecká 1024/11,  
130 00 Praha 3

zastoupen právnickou osobou

**P – atelier JH s.r.o., IČ: 26033194, Nádražní 249/II, 377 01 Jindřichův Hradec**

podle § 10 zákona č. 13/1997 Sb., o pozemních komunikacích, v platném znění, **zřízení sjezdu ze silnice III. tř.č. 12850 polní cesta VC12-R, silnice III. tř.č. 1492 polní cesta VC15-R, silnice III. tř.č. 1491 polní cesta VC19-R v k.ú. Sedlo u Číměře**, po předchozím stanovisku vlastníka dotčené komunikace, Správy a údržby silnic Jihočeského kraje ze dne 3.8.2021 a závazného stanoviska Policie ČR ze dne 24.8.2021 č.j. KRPC-98767-1/ČJ-2021-020306, č.j. KRPC-98757-1/ČJ-2021-020306, č.j. KRPC-98777-1/ČJ-2021-020306 takto:

1. Sjezd musí být do vzdálenosti min. 5m od vozovky zřízen se zpevněním, které vyhovuje předpokládanému zatížení dopravou (např. živičný, dlažba, beton, zatravnovací tvárnice), aby při jeho užívání nedocházelo k znečišťování komunikace. Pokud i přesto dojde ke znečištění komunikace, odstraní jej žadatel ihned na vlastní náklady.
2. Úprava připojení bude provedena za účelem zajištění příjezdu na předmětné pozemky v k.ú. Sedlo u Číměře z důvodu stavby nových polních cest VC12-R, VC15-R, VC19-R a VC20-R.
3. Provedením připojení nesmí dojít ke zhoršení současných odtokových poměrů srážkových vod ze silničního tělesa v místě připojení.
4. Srážkové vody z povrchu připojení budou vhodným řešením bezpečně svedeny mimo vozovku silnice, např. osazením příčného odvodňovacího žlabu s tím, že do silničního příkopu lze odvádět pouze vody z plochy silničního pozemku a ostatní vody musí být odvedeny na připojovanou nemovitost (*alternativně lze odvodnit připojení pomocí příčného sklonu*).
5. Žadatel o povolení připojení na své náklady provede opatření proti vytékání srážkových vod z vozovky silnice III/12850, III/1492 a III/1491 na připojovanou nemovitost (*v případě, že je nemovitost pod úrovní nivelety vozovky*).
6. V místě sjezdů budou na dno silničního příkopu vloženy betonové trouby o průměru min. 400 mm při šířce připojení do 6 m, 600 mm pro délku propustku od 6 do 10 m při sklonu propustku nad 2%, nebo 800 mm pro délku propustku přes 10 m při sklonu propustku do 2% (v případě mělkého sil. příkopu se určí průměr dle místních podmínek). Propustky obou sjezdů budou na jejich vtoku a výtoku opatřeny šikmými čely se sklonem v poměru 1:2 z lomového kamene nebo betonu, která budou provedena v úrovni nivelety krajnice až za silniční příkop.
7. Napojení povrchu připojení na vozovky silnic III/12850, III/1492 a III/1491 budou provedena pomocí oříznutí hrany vozovky a provedení pružné zálivky mezi vozovkami dotčených silnic a upravovanými připojeními.

8. Vlastní stavbou sjezdu, stavebním provedením a účelovým užíváním nesmí být způsobena škoda na silničním tělese.
9. Žadatel bude zajišťovat řádnou údržbu připojení komunikace po dobu jeho životnosti.
10. Při stavbě sjezdu musí být dodrženy podmínky vyjádření Správy a údržby silnic Jihočeského kraje ze dne 3.8.2021 č.j. SUS Jck 13306/2021.
11. Po ukončení výstavby napojení vyzve žadatel Městský úřad odbor dopravy J. Hradec k provedení kontroly splnění stanovených podmínek.
12. Platnost tohoto povolení se stanoví na dobu 2 let. Pokud do této doby nebude sjezd dokončen, pozbývá toto povolení platnosti.

#### Účastníci řízení:

Česká republika – Státní pozemkový úřad, Husinecká 1024/11, 130 00 Praha 3 zastoupen právníčkou osobou P – atelier JH s.r.o., Nádražní 249/II, 377 01 J. Hradec  
Správa a údržba silnic Jihočeského kraje, závod J. Hradec, Jarošovská 1126/II, 377 01 J. Hradec  
Obec Číměř, Číměř 12, 378 32 Číměř

#### **O d ů v o d n ě n í :**


Vzhledem k tomu, že rozhodnutím bylo vyhověno všem účastníkům řízení v plném rozsahu a protože se jedná o věc jasnou a jednoduchou, upouští správní orgán podle § 68 odst. 4 zákona č. 500/2004 Sb., správní řád, od odůvodnění.

#### **P o u č e n í o o d v o l á n í :**

Proti tomuto rozhodnutí může účastník řízení podat odvolání, ve kterém se uvede v jakém rozsahu se rozhodnutí napadá a dále namítaný rozpor s právními předpisy nebo nesprávnost rozhodnutí nebo řízení, jež mu předcházelo, ve lhůtě 15 dnů od jeho oznámení k odboru dopravy a SH Krajského úřadu Jihočeského kraje v Českých Budějovicích, podáním učiněným u zdejšího odboru dopravy Městského úřadu Jindřichův Hradec.

Odvolání se podává v počtu stejnopisů shodných s počtem účastníků řízení. Nepodá-li účastník potřebný počet stejnopisů, vyhotoví je na jeho náklady Městský úřad J. Hradec, odbor dopravy. Podané odvolání má podle § 85 odst. 1 správního řádu, odkladný účinek. Odvolání jen proti odůvodnění rozhodnutí je nepřípustné.



12. 1.   
vedoucí odboru dopravy  
Městského úřadu J. Hradec  
Ing. Zbyněk Heřman

Před vydáním tohoto rozhodnutí nebyl uhrazen na účet Města J. Hradec správní poplatek dle zákona ČNR č. 634/2004 Sb., o správních poplatcích ve znění pozdějších změn a doplňků. Žadatel je dle § 8 odst. 2. písm. c) tohoto zákona od poplatku osvobozen.

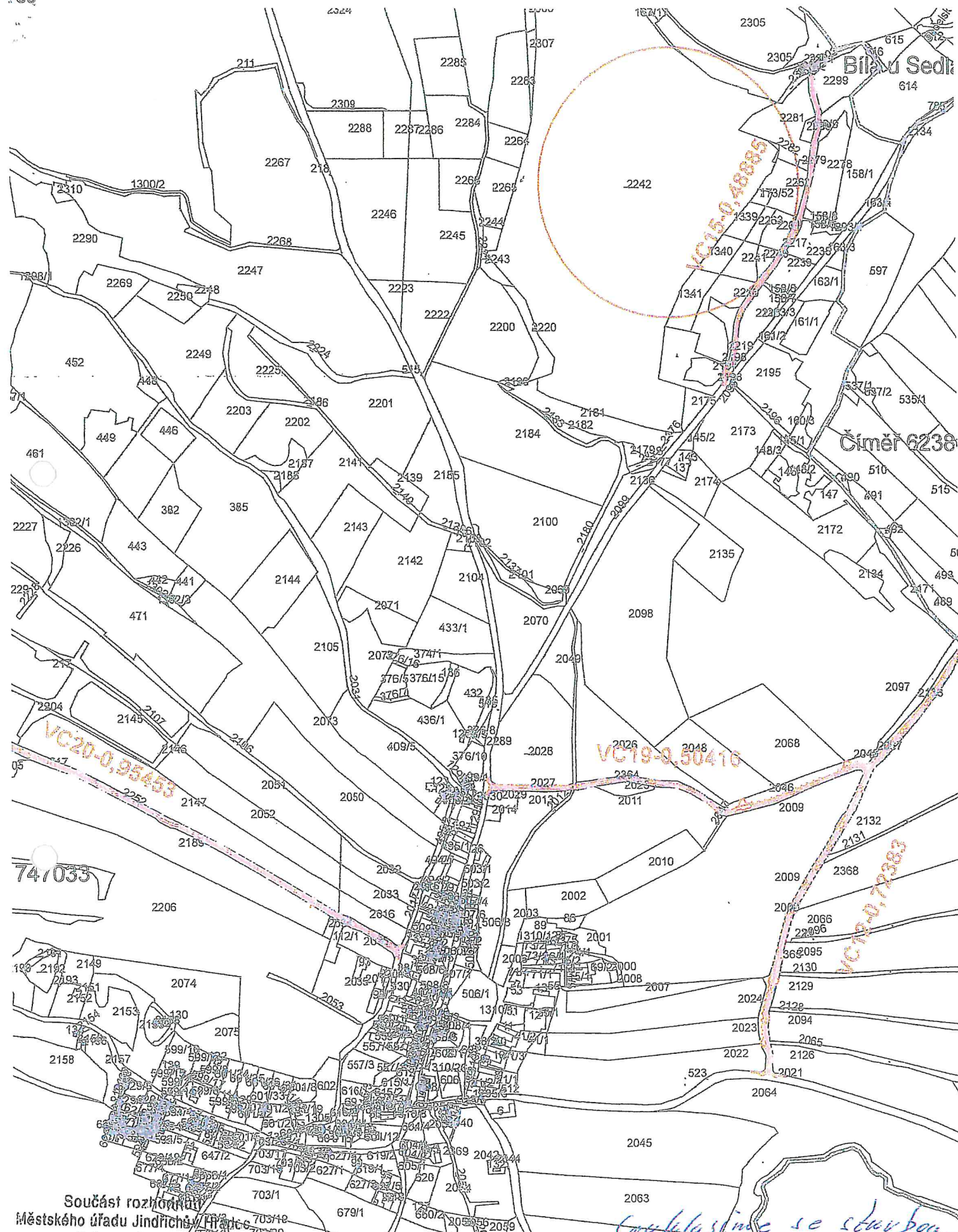
#### Do vlastních rukou:

P – atelier JH s.r.o., Nádražní 249/II, 377 01 J. Hradec  
Správa a údržba silnic Jihočeského kraje, závod J. Hradec, Jarošovská 1126/II, 377 01 J. Hradec  
Obec Číměř, Číměř 12, 378 32 Číměř

#### Dotčené orgány státní správy:

KRPJČK, Územní odb. J. Hradec, DI, Nádražní 567/II, 377 46 J. Hradec





Součást rozhodnutí  
Městského úřadu Jindřichův Hradec  
Odboru dopravy

Č.j.: DOP/4748/21/HIV

Ze dne 6. 10. 2021

Podpis 

2063 ~~Contabalsine se stau bou.~~

*správa a udržba silnic dlhoročného traja,*

Závod: UNĎŘOV HRADEC

Jarošovská 1126/2, 377 01 J. Hradec

ICQ: 709 71 647

3.8.2024







## Obec Číměř

Číměř 12, 378 32 Číměř, IČ 00246450, DIČ: CZ00246450

<http://www.obeccimer.cz/>, e-mail: [starosta@obeccimer.cz](mailto:starosta@obeccimer.cz),

ID DS: 328ed26, tel.: +420 384 388 808, mobil: +420 725 876 791

V Číměři dne 21.7. 2021

**P-atelier s.r.o JH**  
**Nádražní 249/II**  
**377 01 Jindřichův Hradec**

Č.J.: 365/2021

Vaše značka: J-09/21

### Vyjádření

Souhlasíme s předloženou projektovou dokumentací cesty VC 12-R, VC 15-R, VC 19-R, VC 20-R v k.ú. Sedlo u Číměře, č. zakázky J-09/21, investora ČR – SPU, Jindřichův Hradec.

S pozdravem



**OBEC ČÍMĚŘ**  
378 32 Číměř 12  
IČO: 00246450

Mgr. Radek Kněžínek  
starosta obce  
Obec Číměř  
378 32 Číměř 12





***Doložka o nabytí právní moci:***

*Toto rozhodnutí nabylo právní moci dne .....*

*V Číměři dne .....*

Čj.: 364/2021 – OP/Rozh.

Vyřizuje: Ing. Jan Špulák

V Číměři dne 6.9.2021

**ROZHODNUTÍ**

Obecní úřad v Číměři jako správní orgán ochrany přírody a krajiny podle § 76 odst. 1 písm. a) zákona č. 114/1992 Sb. o ochraně přírody a krajiny, ve znění pozdějších předpisů (dále jen zákona o ochraně přírody a krajiny), věcně a místně příslušný správní orgán podle § 10 a 11 zákona č. 500/2004 Sb. správního řádu (dále jen správní řád), ve znění pozdějších předpisů, v řízení vedeném ve věci žádosti o povolení kácení dřevin rostoucích mimo les, kterou podal dne 19.7.2021 žadatel Obec Číměř, IČ 00246450, Číměř 12, 378 32 zastoupená na základě plné moci firmou P-atelier JH s.r.o., Nádražní 249/II, 377 01 Jindřichův Hradec podle § 8 odst. 1 zákona o ochraně přírody a krajiny

**povoluje**

**skácet v příloze uvedené dřeviny na pozemcích p.č. 2217 (VC15-R), p.č. 2027, p.č. 2364, p.č. 2046 (vše VC19-R) a p.č. 2252 (VC20-R) vše v k.ú. Sedlo u Číměře:**

Povolení se vydává za těchto podmínek:

- kácení lze provést po nabytí právní moci tohoto rozhodnutí, žadatel se zavazuje, aby v maximální míře bylo kácení provedeno v období vegetačního klidu, tj. od 1.10. do 31.3. s ohledem na hnízdění ptactva
- v rámci výstavby cest bude provedena výsadba stromořadí dle projektové dokumentace

**Odůvodnění:**

Dne 19.7.2021 podala Obec Číměř, IČ 00246450, Číměř 12, 378 32 zastoupená na základě plné moci firmou P-atelier JH s.r.o., Nádražní 249/II, 377 01 Jindřichův Hradec na Obecním úřadu v Číměři žádost o povolení kácení dřevin rostoucích mimo les na pozemcích p. č. 2217, 2027, 2364, 2046 a 2252 vše v k. ú. Sedlo u Číměře se zdůvodněním, že se kácení bude provádět za účelem výstavby polních cest.

Výše uvedeným dnem bylo ve smyslu odst. 1 § 44 zákona č. 500/2004 Sb., správního řádu (dále jen správní řád) zahájeno řízení o povolení kácení podle ust. § 8 odst. 1 zákona č. 114/1992 Sb., o ochraně přírody a krajiny ve znění pozdějších předpisů (dále jen zákon).

Podle předložené žádosti zamýšlí žadatel pokácet dřeviny v trase navrhovaných polních cest VC15-R, VC19-R a VC20-R podle projektové dokumentace „Cesty VC12-R, VC15-R, VC19-R a VC20-R v k.ú. Sedlo u Číměře. Některé stromy plánované ke kácení se nacházejí na hranici se sousedními pozemky p.č. 515, 2231, 2278 a 2299 v k.ú. Sedlo u Číměře a jejich vlastnictví může být sporné, proto bylo oznámení o zahájení řízení písemně doručeno vlastníkům těchto sousedních pozemků, kteří jej prokazatelně převzali nejpozději 26.7.2021, a rovněž uveřejněno na úřední desce Obecního úřadu v Číměři dne 22.7.2021. Do 31.8.2021 Obecní úřad v Číměři neobdržel žádnou připomínku k plánovanému kácení.

Obecnímu úřadu v Číměři je situace na místě dobře známa z předchozích jednání ohledně společných zařízení komplexní pozemkové úpravy. Jedná se zpravidla o náletové dřeviny nižšího stáří v trasách cest a v těsném okolí. Přestože se z velké většiny nacházejí v dobrém zdravotním stavu a plní ekologické funkce v krajině, tak kácení povoluje za účelem výstavby polních cest. Kácením vznikne minimální ekologická újma s ohledem na skutečnosti, že obdobných dřevin je v přílehlém okolí velké množství, kolem cest je plánována rozsáhlá výsadba stromořadí a další náletové dřeviny velmi pravděpodobně okraje cest brzy obsadí.

### Poučení:

Proti tomuto rozhodnutí se lze podle § 81 a 82 správního řádu odvolat ke Krajskému úřadu Jihočeského kraje do 15 dnů ode dne jeho doručení, a to podáním učiněným u Obecního úřadu v Číměři.

Mgr. Radek Kněžínek  
starosta obce



### Rozdělovník:

úřední deska OÚ Číměř

Obec Číměř, Číměř 12, 378 32

Státní pozemkový úřad, pobočka Jindřichův Hradec, Pravdova 837, 377 01 Jindřichův Hradec

Ing. Václav Hirka, Jemčinská 263, 377 01 Jindřichův Hradec IV

David Šimek, Holečkova 907/47, Smíchov, 150 00 Praha 5

Marie Bartošová, Sedlo 18, 378 33

## **Příloha: Výčet dřevin plánovaných ke kácení:**

### **Cesta VC15-R**

<b>Ozn. Dle PD</b>	<b>druh</b>	<b>obvod (m)</b>	<b>plocha (m<sup>2</sup>)</b>
01	<i>bříza</i>	1,38	205
04	<i>souvislý porost, křoviny</i>		
05	<i>souvislý porost, smíšené dřeviny</i>		
14	<i>dub</i>	1,11	232
16	<i>borovice</i>	1,19	
18	<i>borovice</i>	1,23	
20	<i>smrk</i>	2,30	196
23	<i>dub</i>	2,50	
24	<i>dub</i>	1,62	
25	<i>dub</i>	0,98	
26	<i>dub</i>	1,50	
27	<i>souvislý porost, smíšené dřeviny</i>		
28	<i>bříza</i>	1,30	

### **Cesta VC19-R**

<b>Ozn. Dle PD</b>	<b>druh</b>	<b>obvod (m)</b>	<b>plocha (m<sup>2</sup>)</b>
01	<i>olše</i>	1,26	
02	<i>vrba</i>	1,88	
03	<i>vrba</i>	0,87	
04	<i>vrba</i>	1,37	
05	<i>vrba</i>	0,87	
06	<i>vrba</i>	1,22	
07	<i>vrba</i>	1,05	
08	<i>vrba</i>	1,10	
09	<i>vrba</i>	0,97	
10	<i>vrba</i>	0,91	
11	<i>borovice</i>	1,41	
12	<i>borovice</i>	1,53	
13	<i>borovice</i>	1,12	

15	<i>buk</i>	1,91	
16	<i>lípa</i>	1,00	
17	<i>borovice</i>	1,07	
19	<i>olše</i>	1,51	
20	<i>olše</i>	1,41	
21	<i>vrba</i>	1,03	
22	<i>vrba</i>	0,90	
23	<i>vrba</i>	0,80	
24	<i>vrba</i>	0,89	
25	<i>vrba</i>	1,43	
28	<i>vrba</i>	0,99	
29	<i>vrba</i>	1,07	
30	<i>vrba</i>	0,91	
31	<i>olše</i>	1,53	
32	<i>křoviny</i>		45,5
33	<i>křoviny</i>		332
34	<i>křoviny</i>		448
36	<i>křoviny</i>		42

**Cesta VC20-R**

Ozn. Dle PD	druh	obvod (m)	plocha (m <sup>2</sup> )
01	<i>borovice</i>	1,89	
02	<i>borovice</i>	1,54	
03	<i>borovice</i>	1,36	
04	<i>borovice</i>	1,34	
05	<i>borovice</i>	1,48	
06	<i>borovice</i>	1,36	
07	<i>borovice</i>	1,37	
08	<i>borovice</i>	1,83	
09	<i>borovice</i>	1,57	
10	<i>borovice</i>	1,18	
14	<i>dub</i>	3,80	

15	<i>dub</i>	2,97
16	<i>jasan</i>	3,10
17	<i>bříza</i>	0,90
	<i>bříza</i>	0,90
18	<i>bříza</i>	0,90
20	<i>bříza</i>	1,38
21	<i>bříza</i>	1,38
22	<i>dub</i>	2,64
23	<i>dub</i>	1,02
24	<i>bříza</i>	2,15
25	<i>borovice</i>	1,39
26	<i>bříza</i>	1,65
27	<i>třešeň</i>	1,83
28	<i>borovice</i>	1,72
29	<i>dub</i>	0,90
30	<i>borovice</i>	1,66
31	<i>bříza</i>	1,25
32	<i>dub</i>	2,37
33	<i>dub</i>	2,30
34	<i>dub</i>	0,93
35	<i>bříza</i>	1,02
36	<i>smrk</i>	2,13
37	<i>borovice</i>	1,58
38	<i>dub</i>	1,30
39	<i>bříza</i>	1,22
40	<i>dub</i>	2,08
41	<i>bříza</i>	1,39
42	<i>bříza</i>	1,18
	<i>bříza</i>	1,18
	<i>bříza</i>	1,18
	<i>dub</i>	0,88
43	<i>dub</i>	1,17



	<i>dub</i>	0,81	
44	<i>bříza</i>	1,35	
	<i>bříza</i>	1,04	
	<i>bříza</i>	1,02	
45	<i>bříza</i>	1,36	
46	<i>bříza</i>	1,90	
47	<i>bříza</i>	1,44	
48	<i>bříza</i>	1,74	
52	<i>souvislý porost, smrky</i>		270

Váš dopis značky:  
Ze dne:

Naše č. j.: KHSJC 22915/2021/HOK JH-TA  
Spisová značka: S - KHSJC 22915/2020

**P – atelier JH s.r.o.**  
**Nádražní 249/II**  
**377 01 Jindřichův Hradec**

Vyřizuje: Másilková  
Tel. číslo: 387 712 525

Datum: 13. 8. 2021

**Závazné stanovisko orgánu ochrany veřejného zdraví k návrhu projektové dokumentace pro společné územní a stavební řízení na stavbu „Cesty VC12-R, VC15-R, VC19-R, VC20-R v k.ú. Sedlo u Číměře“.**

Krajská hygienická stanice Jihočeského kraje se sídlem v Českých Budějovicích (dále také „KHS Jč kraje“) jako orgán ochrany veřejného zdraví, místně příslušný podle § 11 odst. 1 písm. b) zákona č. 500/2004 Sb., správního řádu, ve znění pozdějších předpisů (dále jen „správní řád“ nebo „s. ř.“), a jako dotčený správní úřad při rozhodování ve věcech upravených zvláštními právními předpisy, které se dotýkají zájmů chráněných orgánem ochrany veřejného zdraví podle zákona č. 258/2000 Sb., o ochraně veřejného zdraví, ve znění pozdějších předpisů (dále jen „zákon č. 258/2000 Sb.“), vydává podle § 77 odst. 1 zákona č. 258/2000 Sb. ve spojení s § 149 správního řádu a ve spojení s § 4 odst. 2 zákona č. 183/2006 Sb., o územním plánování a stavebním řádu (stavební zákon), ve znění pozdějších předpisů a ve spojení s § 30 odst. 1 a 3 a § 77 odst. 2, 3 a 4 zákona č. 258/2000 Sb. a nařízení vlády č. 272/2011 Sb., o ochraně zdraví před nepříznivými účinky hluku a vibrací ve znění pozdějších předpisů toto

**závazné stanovisko:**

S návrhem projektové dokumentace zhotoveným Ing. Michalem Těšínským, P – atelier JH s.r.o., Nádražní 249/II, 377 01 Jindřichův Hradec, pro společné územní a stavební řízení na stavbu „Cesty VC12-R, VC15-R, VC19-R, VC20-R v k.ú. Sedlo u Číměře“ (dále jen „projektová dokumentace“), předloženým orgánu ochrany veřejného zdraví dne 16. 7. 2021, žadatel Česká Republika – Státní pozemkový úřad, Krajský pozemkový úřad pro Jihočeský kraj Pobočka j. Hradec, Pravdova 837/II, 377 01 J. Hradec, IČ 01312774, zastoupený zmocněncem P-atelier JH, s.r.o., Nádražní 24899, 37701 Jindřichův Hradec, IČ 26033194, na základě plné moci ze dne 22. 3. 2021 (dále jen „žadatel“), jako podkladem pro společné územní a stavební řízení

**s e s o u h l a s í .**

**Odůvodnění:**

Na KHS Jč kraje byla doručena žádost o vydání stanoviska k projektové dokumentaci na stavbu „Cesty VC12-R, VC15-R, VC19-R, VC20-R v k.ú. Sedlo u Číměře“ pro společné územní a stavební řízení s projektovou dokumentací.

Projektovou dokumentaci zhotovil Ing. Michalem Těšínským, P – atelier JH s.r.o., Nádražní 249/II, 377 01 Jindřichův Hradec, ČKAIT - 0013734.

Předloženo bylo – Průvodní zpráva, Souhrnná technická zpráva; Situační výkresy; Dokumentace technických a technologických zařízení – Hlavní polní cesta HPC1, Hlavní polní cesta HPC2, č. zakázky J-09/21, datum 06/2021.

Projektová dokumentace řeší stavbu nových zpevněných polních cest VC12-R, VC15-R, VC19-R a VC20-R v trase stávajících vyjetých cest v k.ú. Sedlo u Číměře.

Cesta VC12-R - jedná se o stavbu nové zpevněné polní cesty vedoucí od napojení ze silnice č. III/12850 severovýchodním směrem a dále pokračuje do k.ú. Číměř. Cesta je navržena s povrchem penetrační makadam, s odvodněním pomocí příčného a podélného sklonu komunikace a oboustrannou podélnou drenáží zaústěnou do navrhované krajinné zeleně. Je navržena výsadba oboustranné liniové zeleně.

Nebude realizována výsadba levostranné zeleně ve staničení 0,500-0,724 z důvodu stávající zeleně, která bude ponechána.

Účelem stavby cesty je zpřístupnění sousedních zemědělských pozemků.

Cesta VC15-R - jedná se o stavbu nové polní cesty vedoucí od napojení ze silnice č. III/1492 severovýchodním směrem až k propustku P18, kde na ní navazuje cesta DC16. Cesta je navržena s povrchem prosívka, s odvodněním pomocí propustnosti povrchu a příčného a podélného sklonu komunikace s povrchovým vsakováním do přilehlého terénu.

Účelem stavby cesty je zpřístupnění sousedních pozemků.

Cesta VC19-R - jedná se o stavbu nové polní cesty vedoucí od napojení ze silnice č. III/1491 východním směrem po hrázi rybníka k napojení na cestu VC12-R u stávající kapličky. Cesta je navržena s povrchem prosívka, s odvodněním pomocí propustnosti povrchu a příčného a podélného sklonu komunikace s povrchovým vsakováním do přilehlého terénu. Je navržena výsadba levostranné liniové zeleně ve staničení 0,413-0,554.

Vzhledem ke skutečnosti, že cesta VC19-R zasahuje do objektu vodního díla / hráze rybníka, který byl v rámci obnovy řešen samostatnou projektovou dokumentací, na základě které bylo na toto dílo vydáno stavební povolení, část cesty VC19-R v dotčeném úseku (staničení 0,00000 až 0,15000) nebude realizována, bude ponechána stávající zpevněná cesta po hrázi dle projektové dokumentace rybníka.

Dotčený úsek cesty ve staničení 0,00000 až 0,15000 je z této projektové dokumentace vyjmut a bude proveden samostatnou projektovou dokumentací (se samostatným povolením) a to po realizaci změny projektové dokumentace vodního díla / hráze rybníka, jejíž koruna bude upravena na šířkové parametry cesty VC19-R.

Účelem stavby cesty je zpřístupnění sousedních pozemků.

Cesta VC20-R - jedná se o stavbu nové zpevněné polní cesty vedoucí od napojení z budoucí polní cesty VC4 severozápadním směrem. Cesta je navržena s povrchem penetrační makadam, s odvodněním pomocí příčného a podélného sklonu komunikace a navrhovaného jednostranného zasakovacího příkopu se vsakovacím zařízením (šterkovými poli). Ve staničení 0,566 – 0,898 jsou navrženy kamenné příčné žlábký.

Účelem stavby cesty je zpřístupnění sousedních zemědělských pozemků.

Cesty jsou s návrhovou rychlostí - 20km/h, volná šířka cesty - 5,0m, jízdní pás - 4,0m, krajnice - 2x0,5m, návrhová kategorie cesty - P4,0/20.

Stavební činnost bude prováděna pouze v denní době, max. mezi 7.00-21.00 hod., hlavní stavební činnosti, které jsou zdrojem hluku, budou soustředěny do doby 8.00 – 12.00 hod., a 13.00 – 17.00 hod. a to pouze v pracovní dny (mimo soboty a neděle).

**KHS Jč kraje posoudila předloženou projektovou dokumentaci v části týkající se ochrany veřejného zdraví. Ve věci nebyl shledán rozpor s požadavky vyplývajícími ze zákona č. 258/2000 Sb. a z nařízení vlády č. 272/2011 Sb., o ochraně zdraví před nepříznivými účinky hluku a vibrací, ve znění pozdějších předpisů.**



Krajská hygienická stanice  
Jihočeského kraje (45)  
se sídlem v Č. Budějovicích  
Na Sadech 25  
370 71 České Budějovice

Jana Másílková, DiS.  
vrchní referent oddělení HOK JH-TA

+ PD zpět



Pomáhat a chránit

KRAJSKÉ ŘEDITELSTVÍ POLICIE JIHOČESKÉHO KRAJE



7

Územní odbor Jindřichův Hradec  
Dopravní inspektorátČ. j. **KRPC-83964-1/ČJ-2021-020306**

Jindřichův Hradec 28. července 2021

Počet listů: **1**  
Přílohy: **1/PD**

**P – atelier JH s. r. o.**  
**Nádražní 249/II**  
**377 01 Jindřichův Hradec**  
**k Vaší značce: J-09/21**

**Stanovisko k akci „Cesty VC12-R, VC15-R, VC19-R, VC20-R v k. ú. Sedlo u Číměře“**

Policie České republiky, Krajské ředitelství policie Jihočeského kraje, Dopravní inspektorát Jindřichův Hradec, jako orgán státní správy ve věcech bezpečnosti a plynulosti provozu na pozemních komunikacích dle § 1 zák. č. 12/1997 Sb., o bezpečnosti a plynulosti provozu na pozemních komunikacích, dále jako dotčený orgán příslušný k uplatnění stanoviska k zajištění bezpečnosti a plynulosti provozu na pozemní komunikaci dle ust. § 16 odst. 2 písm. b) zák. č. 13/1997 Sb., o pozemních komunikacích, a dále jako dotčený orgán při stanovení místní a přechodné úpravy provozu dle § 77 odst. 2 písm. b) zák. č. 361/2000 Sb., o provozu na pozemních komunikacích a o změnách některých zákonů, souhlasí s předmětnou projektovou dokumentací, která je v souladu se zájmy námi chráněnými.

Zpracoval: por. Ing. Jaroslav Vlach  
komisař DI

**npor. Bc. Karel KOTIL**  
**vedoucí DI**

Nádražní 567/II  
377 46 Jindřichův Hradec

Tel.: +420 974 233 258  
Email: [jh.di.inzenyr@pcr.cz](mailto:jh.di.inzenyr@pcr.cz)  
ID DS: eb8ai73

[www.policie.cz](http://www.policie.cz)









# SPRÁVA A ÚDRŽBA SILNIC Jihočeského kraje

příspěvková organizace  
Nemanická 2133/10, PSČ 370 10 České Budějovice  
zapsaná v obchodním rejstříku, vedeném Krajským soudem v Českých Budějovicích  
odd.Pr., vložka 173, datum zápisu dne 1.7.2002

**závod Jindřichův Hradec**  
**Jarošovská 1126/II, 377 01 Jindřichův Hradec**

**P – atelier JH s.r.o.**  
**Petr Vlášek**  
**Nádražní 249/II**  
**377 01 Jindřichův Hradec**

Váš dopis značky / ze dne  
J-09/21 / 15. 7. 2021

Naše značka  
SUS Jck 13306/2021

Vyřizuje /tel.:  
Kašpar/ 603 216 178

V Jindřichově Hradci  
3. 8. 2021

**Věc: „Cesty VC12-R, VC15-R, VC19-R, VC20-R v k.ú. Sedlo u Číměře“**  
– vyjádření k předložené dokumentaci, souhlas se stavbou

***Jihočeský kraj, zastoupený Správou a údržbou silnic Jihočeského kraje – závodem Jindřichův Hradec, souhlasí s výše uvedenou stavbou, dle předložené projektové dokumentace za následujících podmínek:***

Navrhovanou polní cestou VC12-R bude dotčeno úpravou napojení na sil. III/12850, navrhovanou polní cestou VC15-R bude dotčeno úpravou napojení na sil. III/1492 a navrhovanou polní cestou VC19-R bude dotčeno úpravou napojení na sil. III/1491, které jsou ve vlastnictví Jihočeského kraje a v naší správě.

Pro potřeby stavebního, příp. jiného rozhodnutí stavebního úřadu na základě kterého je možno realizovat stavbu, Vám v příloze zasíláme návrh na uzavření smlouvy o smlouvě budoucí o zřízení služebnosti (sjezdů) v dotčených silničních pozemcích.

O povolení úpravy připojení na silnice III/12850, III/1492 a III/1491 bude požádáno u příslušného silničního správního úřadu, tj. MěÚ Jindřichův Hradec - odboru dopravy ve smyslu § 10 zák. č. 13/1997 Sb. při dodržení následujících podmínek obsažených v §12 vyhl. 104/1997 Sb.

Povrchy připojení budou v délce min. 5 m od napojení na vozovky silnic III/12850, III/1492 a III/1491 provedeny jako bezprašné a zpevněné (*živičný, dlažba, beton apod.*), aby nedocházelo ke znečišťování vozovek silnic vyjíždějícími vozidly.

Připojení budou provedena za účelem zajištění příjezdu na předmětné pozemky v k.ú. Sedlo u Číměře z důvodu stavby nových polních cest VC12-R, VC15-R, VC19-R a VC20-R.

Provedením připojení nesmí dojít ke zhoršení současných odtokových poměrů srážkových vod ze silničního tělesa v místě připojení.

Srážkové vody z povrchu připojení budou bezpečně svedeny mimo vozovky silnic III/12850, III/1492 a III/1491, např. osazením příčného odvodňovacího žlabu před připojením na dotčené silnice (*alternativně lze odvodnit připojení pomocí příčného sklonu či provedením vydutého podélného profilu napojení*).



Žadatel o povolení připojení na své náklady provede opatření proti vytékání srážkových vod z vozovek uvedených silnic na připojované pozemní komunikace (v případě, že je tato pod úrovní nivelety vozovky).

V místě sjezdů budou na dno silničního příkopu vloženy betonové trouby o průměru min. 400 mm při šířce připojení do 6 m, 600 mm pro délku propustku od 6 do 10 m při sklonu propustku nad 2 %, nebo 800 mm pro délku propustku přes 10 m při sklonu propustku do 2 % (v případě mělkého sil. příkopu se určí průměr dle místních podmínek). Propustky obou sjezdů budou na jejich vtoku a výtoku opatřeny šikmými čely se sklonem v poměru 1:2 z lomového kamene nebo betonu, která budou provedena v úrovni nivelety krajnice až za silniční příkop.

Napojení povrchu připojení na vozovky silnic III/12850, III/1492 a III/1491 budou provedena pomocí zařízení hrany vozovky a provedení pružné zálivky mezi vozovkami dotčených silnic a upravovanými připojeními.

Vlastník připojovaných pozemních komunikací bude tato připojení udržovat v řádném stavebně – technickém stavu včetně jejich propustků.

V případě, že si tyto úpravy připojení polních cest na silnice III/12850, III/1492 a III/1491 vyžádají úpravu či osazení dopravního značení, dopravního zařízení nebo zlepšení rozhledových podmínek (*omezení rychlosti - nejvyšší dovolená rychlost nebo přemístění začátku a konce obce, zrcadlo, odstranění dřevin, apod.*), budou tato opatření provedena na náklady majitele těchto připojovaných pozemních komunikací.

Zhotovitel stavby požádá v dostatečném předstihu před vlastním prováděním stavby u příslušného silničního správního úřadu, tj. MěÚ Jindřichův Hradec - odboru dopravy o povolení zvláštního užívání silnic III/12850, III/1492 a III/1491 pro provádění stavebních prací. Pro účel vydání tohoto povolení bude vydáno naší organizací samostatné vyjádření na základě žádosti žadatele (zvláštní užívání v zimním období povolujeme pouze výjimečně, dle aktuálních klimatických podmínek). Přílohou žádosti bude projektová dokumentace se zakreslením zásahu do silničního tělesa a pomocného silničního pozemku v rámci provádění stavby, technická zpráva, odpovědná osoba a termín provádění prací.

Po doručení pravomocného rozhodnutí příslušného silničního správního úřadu, bude se zhotovitelem stavby uzavřena smlouva o finanční náhradě za zvláštní užívání silničních pozemků. Dokud nebude finanční náhrada za zvláštní užívání zaplacená, nebude naší organizací předáno staveniště a na stavbě nesmí být započato. Finanční náhrada za zvláštní užívání silničních pozemků v silnici III. třídy je (dle Pravidel pro nakládání s majetkem kraje) 3,- Kč/m<sup>2</sup>/den + DPH (aktuální v době fakturace). Při nedodržení termínu zvláštního užívání, bude tato částka násobena do 1 týdne koeficientem 1,25, do 2 týdnů koeficientem 1,5, do 1 měsíce koeficientem 1,75 a nad 1 měsíc koeficientem 2. Nejnižší částka za zvláštní užívání silničních pozemků určená k úhradě, je stanovena ve výši 500,- Kč + DPH (aktuální v době fakturace), toto platí, pokud by finanční plnění, vypočtené dle příslušného sazebníku, bylo nižší. Všechny finanční náhrady za zvláštní užívání do 10.000,- Kč budou placeny hotově do pokladny SÚS JČK, závodu Jindřichův Hradec a náhrady nad 10.000,- Kč budou placeny na účet SÚS JČK České Budějovice.

Nebude-li na tuto stavbu příslušným silničním správním úřadem z jakéhokoliv důvodu vydáno povolení zvláštního užívání dotčených silnic, bude toto písemně doloženo a stavebník musí v dostatečném časovém předstihu (10 dní) před zahájením stavebních prací požádat u naší organizace o souhlas s realizací stavby, uzavřít se SÚS JČK, závodem J. Hradec nájemní smlouvu a zaplatit smluvní částku. Podkladem pro smlouvu bude doklad o povolení stavby, 4x kopie katastrální mapy s rozsahem a dobou záboru, IČ, DIČ, bankovní spojení, živnostenský list, výpis z obchodního rejstříku nebo zřizovací listina, případně plná moc osoby oprávněné k podpisu. Finanční náhrada, je dle „Sazebníku cen za zvláštní užívání silničních pozemků a pronájem nemovitostí v majetkové správě Správy a údržby silnic Jihočeského kraje“ ze dne 14. 8. 2014 ve výši 1,- Kč/m<sup>2</sup>/den + DPH (aktuální v době fakturace).

Telefon	ID datové schránky	E-mail	IČ	Bankovní spojení	Číslo účtu
384321250	cadk8eb	<a href="mailto:sekretariat.jh@susik.cz">sekretariat.jh@susik.cz</a>	70971641	KB České Budějovice	51-8903440257/0100

Po provedení stavby připojení, příp. po vydání kolaudačního souhlasu, bude zpracován geometrický plán, s vyznačením průběhu věcného břemene připojení a tento bude doložen na SÚS JČK závod Jindřichův Hradec. Následně bude uzavřena mezi investorem stavby a Správou a údržbou silnic Jihočeského kraje smlouva o zřízení služebnosti sjezdů.

Vyjádření je platné 2 roky od data jeho vydání.

*Správa a údržba silnic Jihočeského kraje,  
závod JINDŘICHŮV HRADEC  
Jarošovská 1126/2, 377 01 J. Hradec  
IČO: 709 71 641* ⑥

**Ing. Josef Tolkner**  
**ředitel závodu Jindřichův Hradec**

**Příloha:**

- situace.
- návrh smlouvy o smlouvě budoucí o zřízení služebnosti inženýrské sítě ve třech vyhotoveních. Po potvrzení smluv investory stavby, tuto zašlete zpět na naši adresu (závodu Jindřichův Hradec). Po potvrzení naším ředitelem Vám smlouvu 2x zašleme.

**Telefon**  
384321250

**ID datové schránky**  
cadk8eb

**E-mail**  
[sekretariat.jh@susjk.cz](mailto:sekretariat.jh@susjk.cz)

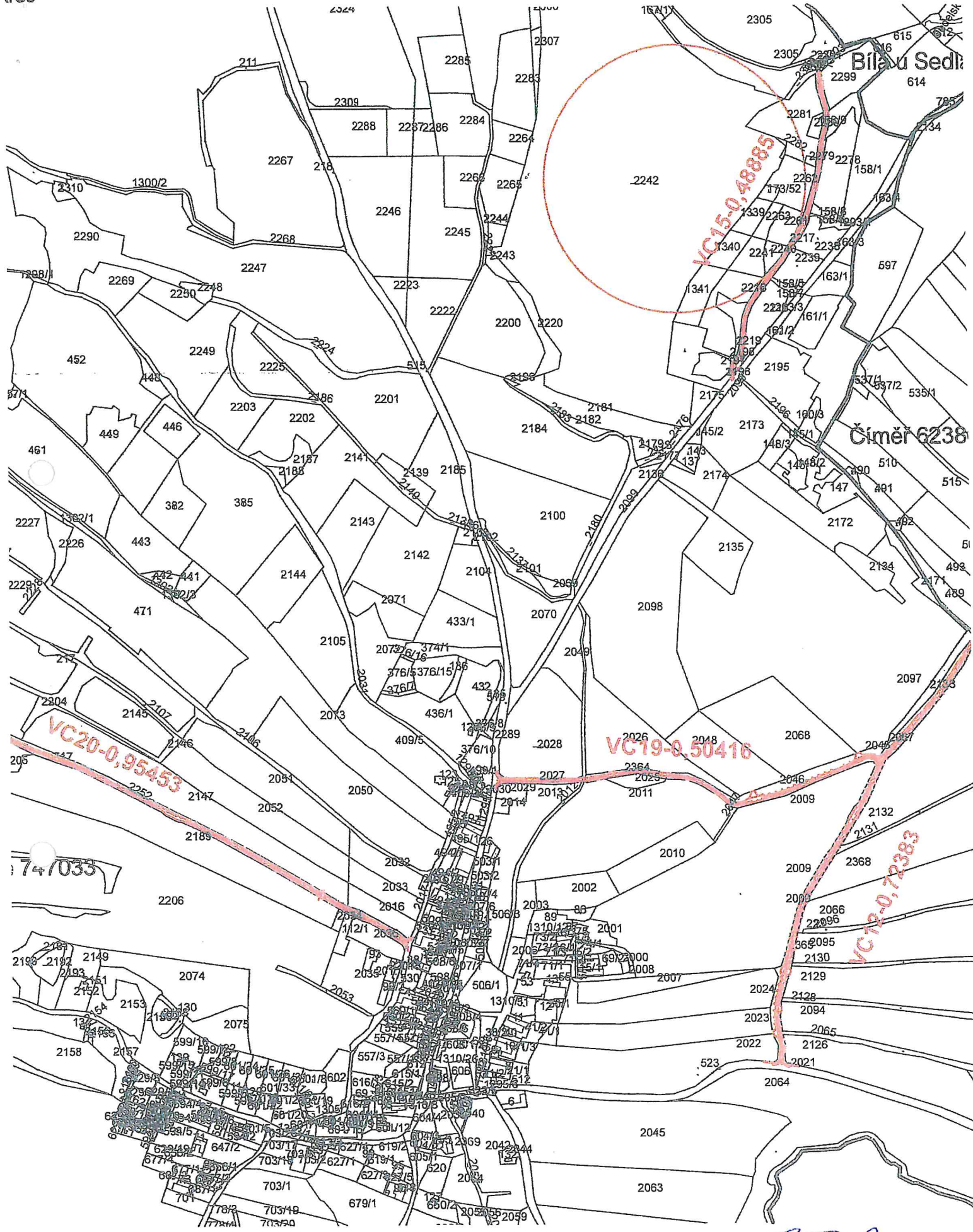
**IČ**  
70971641

**Bankovní spojení**  
KB České Budějovice

**Číslo účtu**  
51-8903440257/0100





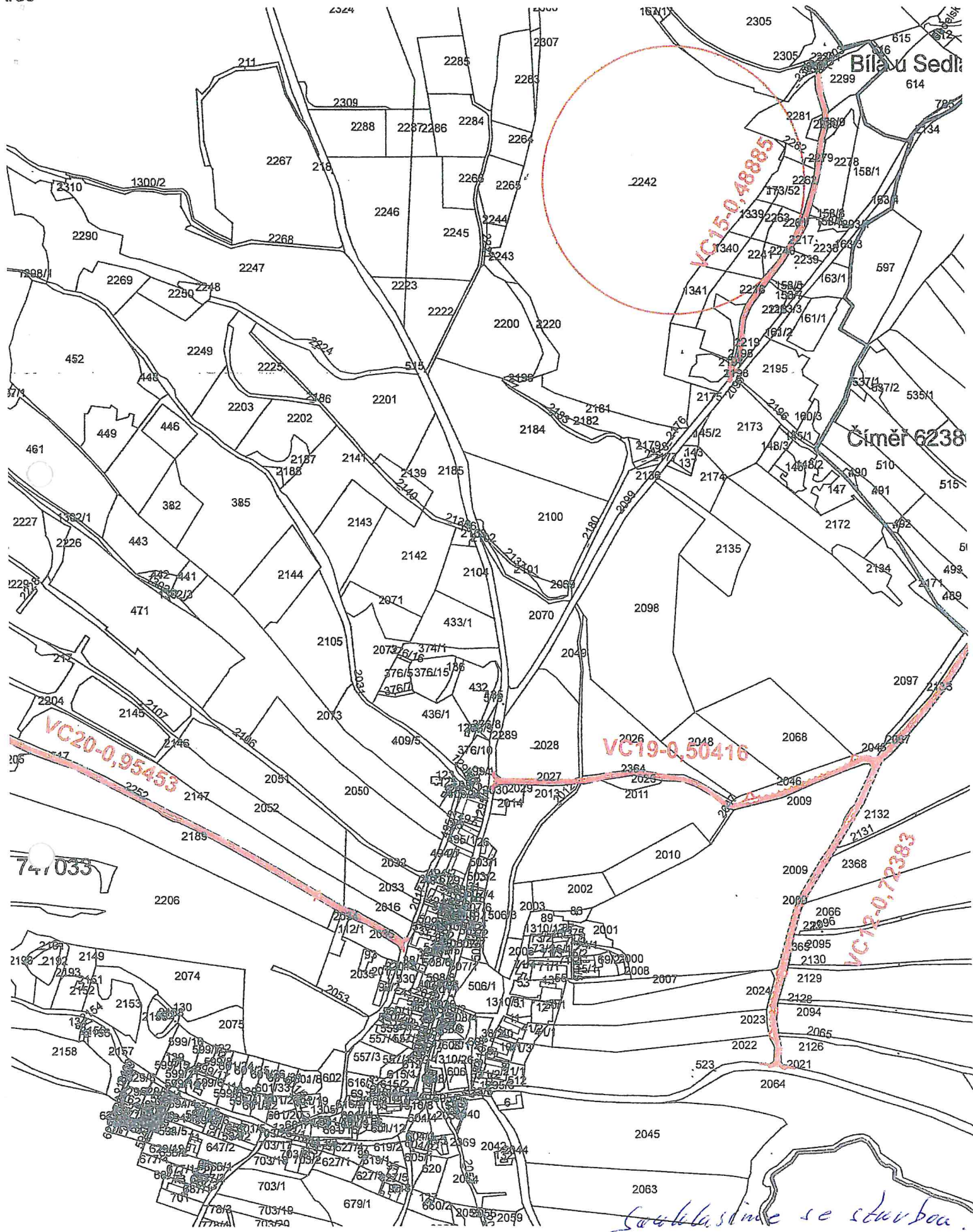


oprava a údržba sítě, zmapování úkaje,  
závod JANDŘICHŮV HRADEC  
Jarošovská 1126/2, 377 01 J. Hradec  
IČO: 709 71 641

3.8.2021







Souhlasím se stavbou.

správa a údržba silnic Jihomoravského kraje,  
závod JINDŘICHŮV HRADEC  
Jarošůvská 1126/2, 377 01 J. Hradec  
IČO: 709 71 641

3.8.2021





Níže uvedeného dne, měsíce a roku uzavřely smluvní strany

**Jihočeský kraj**

se sídlem: U Zimního stadionu 1952/2, 370 76 České Budějovice

IČO: 708 90 650

prostřednictvím

**Správa a údržba silnic Jihočeského kraje**

právní forma: příspěvková organizace

se sídlem: Nemanická 2133/10, 370 10 České Budějovice

zastoupena: Ing. Andreou Jankovcovou, ředitelkou organizace

k podpisu pověřen: Ing Josef Tolkner, ředitel závodu Jindřichův Hradec  
(na základě rozhodnutí ředitele č. 32/2011, podpisový řád, v pl. znění)

IČO: 709 71 641

DIČ: CZ 709 71 641

bankovní spojení: KB České Budějovice

číslo účtu: 51-8903440257/0100

zapsaná v obchodním rejstříku, vedeném KS v Českých Budějovicích,  
odd. Pr, vložka 173, datum zápisu 1. 7. 2002

jako „budoucí povinný“ na straně jedné

a

**Česká republika – Státní pozemkový úřad, Krajský pozemkový úřad pro Jihočeský kraj**

IČO: 01312774

Zastoupená: Ing. Vladislavem Paxou, vedoucím pobočky J. Hradec

Se sídlem: Pravdova 837/II, 377 01 Jindřichův Hradec

Bankovní spojení: ČNB

Č. ú.: 3723001/0710

jako „budoucí oprávněný“ na straně druhé

tuto

**Smlouvu o budoucí smlouvě o zřízení služebnosti sjezdů**

podle § 1785 a násl. zákona č. 89/2012 Sb., občanský zákoník, v platném znění.

**I. PŘEDMĚT A ÚČEL BUDOUCÍ SMLOUVY**

Jihočeský kraj prohlašuje a prokazuje, že je na základě ustanovení § 1 odst. 1 zákona č. 157/2000 Sb., o přechodu některých věcí, práv a závazků z majetku České republiky do majetku krajů, v platném znění, a § 9 odst. 1 zákona č. 13/1997 Sb., o pozemních komunikacích, v platném znění, výlučným vlastníkem pozemkových parcel:

- p.č. 2021, ostatní plocha-silnice III/12850, o výměře 9743 m<sup>2</sup>,
- p.č. 2099, ostatní plocha-silnice III/1492, o výměře 7136 m<sup>2</sup>,
- p.č. 1295/1, ostatní plocha-silnice III/1491, o výměře 5114 m<sup>2</sup>,
- p.č. 2289, ostatní plocha-silnice III/1491, o výměře 16771 m<sup>2</sup>,

kteřé jsou zapsány na Katastrálním úřadě pro Jihočeský kraj, katastrálním pracovišti v Jindřichově Hradci, na listě vlastnictví č. 113, pro obec Číměř a katastrální území Sedlo u Číměře.

Správa a údržba silnic Jihočeského kraje hospodaří se svěřeným majetkem v rozsahu Správa a údržba silnic Jihočeského kraje, příspěvková organizace Jihočeského kraje, hospodaří se svěřeným majetkem kraje v rozsahu stanoveném zřizovací listinou schválenou zastupitelstvem Jihočeského kraje pod č. 183/2002/ZK, v platném znění, a na základě tohoto je oprávněna uzavřít tuto smlouvu.

Budoucí oprávněný je investorem stavby s názvem: „**Cesty VC12-R, VC15-R, VC19-R, VC20-R v k.ú. Sedlo u Číměře**“. Touto stavbou dojde k realizaci 3 sjezdů na pozemcích uvedených v čl. I, odst. 1 této smlouvy.

Strany smlouvy se touto smlouvou o budoucí smlouvě o zřízení služebnosti sjezdů zavazují uzavřít smlouvu o zřízení práva služebnosti sjezdů, kterým budou zatíženy výše uvedené pozemky, a to právo umístění sjezdů, právo přístupu k nim a právo jejich opravy a údržby.

Přesná výměra části pozemků, která bude touto služebností zatížena, bude určena dodatečně po dokončení stavby a jejím zaměření. Pravděpodobný průběh služebnosti je vyznačen v kopii mapy katastrální, která je nedílnou součástí této smlouvy.

Budoucí oprávněný se touto smlouvou zavazuje, že budou splněny podmínky uvedené v čl. V. této smlouvy.

## II. PODMÍNKY UZAVŘENÍ SMLOUVY

Smluvní strany se dohodly, že v budoucnu za níže sjednaných podmínek uzavřou podle § 1257 a násl. občanského zákoníku smlouvu o zřízení služebnosti sjezdů, která bude obsahovat níže uvedené podstatné náležitosti:

1. Jihočeský kraj jako vlastník pozemků cit. v čl. I. této smlouvy, zřídí budoucímu oprávněnému, jako vlastníku stavby dle čl. I. této smlouvy, právo služebnosti spočívající v právu umístění stavby sjezdů na předmětných pozemcích a v právu přístupu na tyto pozemky za účelem jejich oprav a údržby.
2. Průběh služebnosti bude po dokončení stavby zobrazen geometrickým plánem, který svým nákladem opatří budoucí oprávněný. Geometrický plán bude tvořit z důvodu určitosti zřizovaného práva neoddělitelnou součástí smlouvy o zřízení služebnosti
3. Právo služebnosti se zřídí za jednorázovou úplatu v souladu s aktuálním Směrnicí Jihočeského kraje č. SM/116/RK, Pracovní postup pro nakládání s majetkem kraje, v platném znění, kterou se řídí budoucí povinný.
4. Právo služebnosti zřízené touto smlouvou je právem věčným váznoucím na nemovitosti, tzn., že každý vlastník zatížených pozemků je povinen toto právo strpět vůči každému vlastníkovu stavby sjezdů. Služebnost bude zřízena na dobu neurčitou.
5. Právo odpovídající služebnosti vzniká vkladem práva do katastru nemovitostí. Návrh na zahájení řízení o povolení vkladu práva zajistí budoucí oprávněný na své náklady.

### III. DOBA UZAVŘENÍ BUDOUCÍ SMLOUVY

Smlouva o zřízení služebnosti bude uzavřena do 12 týdnů od vydání kolaudačního souhlasu nebo od povolení užívání stavby.

Budoucí oprávněný ze smlouvy je povinen neprodleně doručit stejnopis kolaudačního souhlasu nebo souhlasu s užíváním stavby, dle § 119 a násl. zákona č. 183/2006 Sb., stavební zákon, v platném znění, na adresu budoucímu povinnému, uvedenou v záhlaví této smlouvy.

Tato smlouva o budoucí smlouvě o zřízení služebnosti zaniká v případě, že mezi smluvními stranami dojde k uzavření jiné smlouvy týkající se majetkoprávního vypořádání pozemků pod stavbou, cit. v čl. I. této smlouvy.

### IV. ÚČEL UZAVŘENÍ SMLOUVY

Správa a údržba silnic Jihočeského kraje jako budoucí povinný ze služebnosti sjezdů souhlasí s tím, aby tato smlouva o smlouvě budoucí byla jako vyjádření vůle vlastníka pozemků ve smyslu ustanovení §110 odst. 2 písm. a) zákona č. 183/2006 Sb., stavební zákon, v platném znění, podkladem pro vydání stavebního povolení stavby v řízení vedeném podle příslušných ustanovení stavebního zákona (event. jiného rozhodnutí stavebního úřadu na základě kterého je možno realizovat stavbu).

### V. NÁHRADA ZA ZŘÍZENÍ SJEZDU

Právo služebnosti bude zřízeno za jednorázovou úplatu v návaznosti na čl. II odst. 3 této smlouvy a v souladu s interními předpisy organizace Správa a údržba silnic Jihočeského kraje.

**6.000,- Kč za zřízení 3 sjezdů ze silnic III/12850, III/1492 a III/1491**

K vypočtenému poplatku za zřízení služebnosti bude připočtena základní sazba DPH, aktuální v době fakturace.

### VI. POVINNOSTI BUDOUCÍHO OPRÁVNĚNÉHO

Při prováděných přípravných a stavebních prací musí budoucí oprávněný splnit následující podmínky:

1. Geometrický plán, jehož předmětem bude zaměření uložení předmětu služebnosti zařídí na své náklady budoucí oprávněný ihned po kolaudačním souhlasu nebo po povolení užívání stavby.
2. Veškeré poplatky a úhrady vzniklé ze zřízení služebnosti budou uhrazeny budoucím oprávněným ze smlouvy.



## VII. ODPOVĚDNOST ZA ŠKODU

Budoucí oprávněný nese odpovědnost za škodu vzniklou z důvodu nedodržení ustanovení této smlouvy, zejména ustanovení uvedených v čl. VI. smlouvy.

## VIII. ZÁNİK POVINNOSTI

Povinnost uzavřít smlouvu o zřízení služebnosti zaniká, pokud se okolnosti, z nichž strany vycházely v době uzavření této smlouvy do té míry změnil, že nelze spravedlivě požadovat, aby smlouva byla uzavřena, mezi ně náleží i okolnost, že k realizaci stavby nedojde.

## IX. GDPR

Osobní údaje poskytnuté budoucím oprávněným jsou nezbytné pro uzavření této smlouvy dle čl. 6 odst. 1 písm. b) obecného nařízení o ochraně osobních údajů (GDPR) a jejich správcem se stává Správa a údržba silnic Jihočeského kraje. Údaje budou správcem uchovávány v souladu se Spisovým a skartačním řádem, tj. do 31.12. 2031. Údaje budou předány Katastrálnímu úřadu pro Jihočeský kraj z důvodu provedení zápisu o změně vlastníka nemovitosti. Budoucí oprávněný má právo požádat správce o přístup ke svým osobním údajům, jejich opravu nebo výmaz, popř. omezení zpracování a vznést námitku proti zpracování. Tyto požadavky budou vždy řádně posouzeny a vypořádány v souladu s příslušnými ustanoveními obecného nařízení o ochraně osobních údajů. Svá práva uvedená v předchozí větě může budoucí oprávněný uplatňovat prostřednictvím pověřence pro ochranu osobních údajů Jihočeského kraje, jehož kontaktní údaje jsou uvedeny na webových stránkách Jihočeského kraje. V případě, že se budete cítit poškozeni na svých právech, máte právo podat stížnost u Úřadu pro ochranu osobních údajů.

## X. ZÁVĚREČNÁ USTANOVENÍ

Smluvní strany jsou oprávněny a v případech stanovených zákon i povinny uveřejnit tuto smlouvu způsobem podle zákona č. 340/2015 Sb., o registru smluv, v platném znění. Obě smluvní strany berou na vědomí, že smlouva v takovém případě bude uveřejněna v registru smluv způsobem umožňující dálkový přístup.

Pro případ povinnosti uveřejnit smlouvu v registru smluv se smluvní strany dohodly na tom, že uveřejnění v tomto registru provede budoucí povinný.


Tato smlouva nabývá platnosti a účinnosti dnem podpisu jejími účastníky. V případě povinnosti zveřejnění smlouvy v registru smluv je účinnost této smlouvy podmíněna zveřejněním v tomto registru.

Účastníci této smlouvy prohlašují, že jsou plně způsobilí právně jednat. Po přečtení této smlouvy prohlašují, že s jejím obsahem souhlasí, že tato smlouva byla podepsána na základě pravdivých a úplných údajů, nikoli v tísní či za nápadně nevýhodných podmínek, a vyjadřuje jejich pravou a svobodnou vůli. Na důkaz toho připojují své vlastnoruční odpisy.

Tato smlouva je vyhotovena ve třech (3) stejnopisech s platností originálu, z nichž budoucí povinný obdrží jedno (1) vyhotovení a budoucí oprávněný obdrží dvě (2) vyhotovení.

- 9 -08- 2021

V Jindřichově Hradci, dne



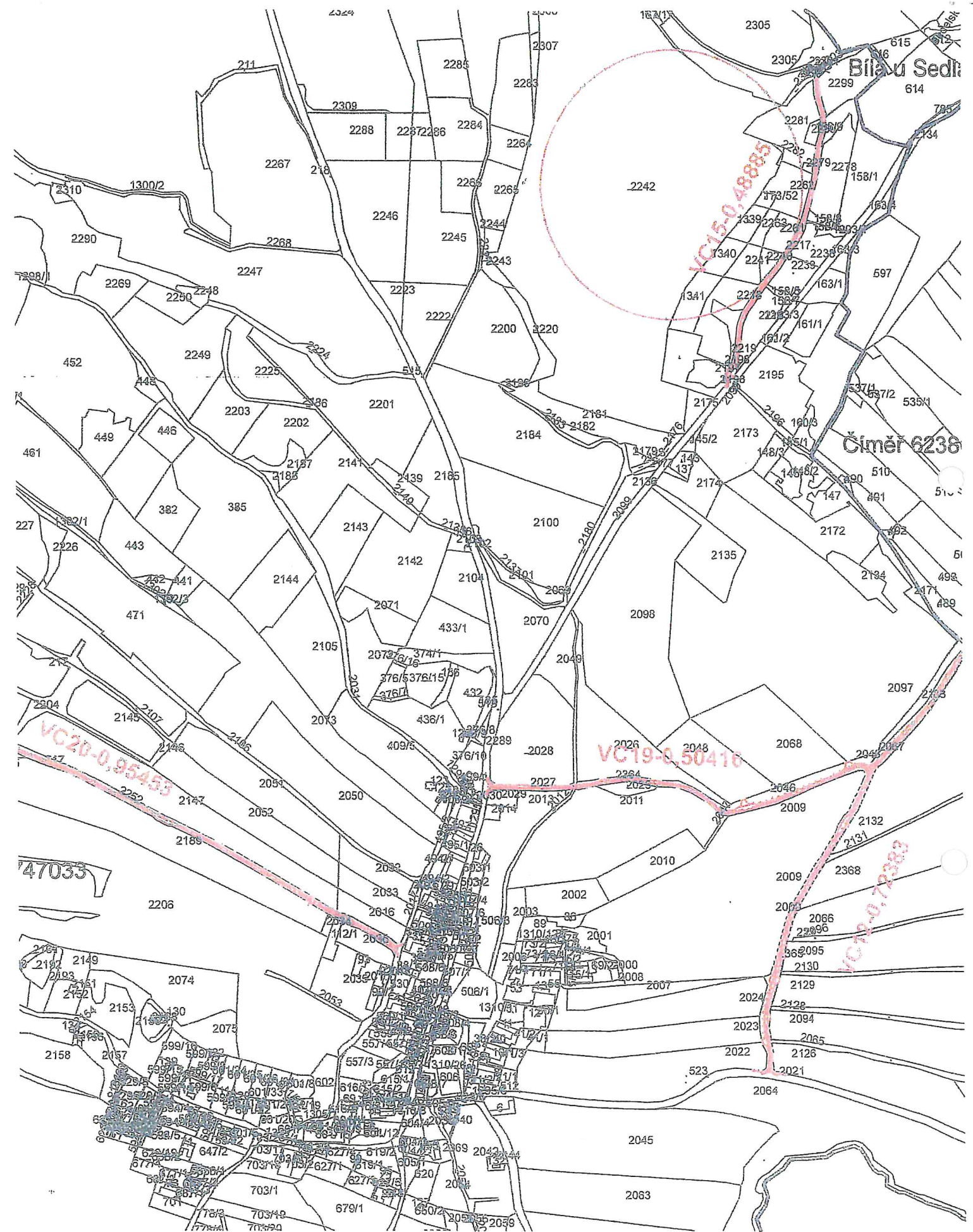
Ing. Vladislav Paxa  
vedoucí Pobočky J. Hradec  
Státní pozemkový úřad

STÁTNÍ POZEMKOVÝ ÚŘAD  
Krajský pozemkový úřad pro Jihočeský kraj  
Pobočka Jindřichův Hradec  
Pravdova 837/II.  
377 01 Jindřichův Hradec

V Jindřichově Hradci, dne:

Správa a údržba silnic Jihočeského kraje,  
závod JINDŘICHŮV HRADEC  
Jarošovská 1126/2, 377 01 J. Hradec  
IČO: 709 71 641, DIČ: CZ70971641

Ing. Josef Tolkner  
ředitel závodu Jindřichův Hradec  
Správa a údržba silnic Jihočeského kraje





**VYJÁDŘENÍ O EXISTENCI SÍTĚ ELEKTRONICKÝCH KOMUNIKACÍ  
společnosti CETIN a.s.  
(„Vyjádření“)**

**A VŠEOBECNÉ PODMÍNKY OCHRANY SÍTĚ ELEKTRONICKÝCH KOMUNIKACÍ  
společnosti CETIN a.s.  
(„Všeobecné podmínky ochrany SEK“)**

toto Vyjádření a Všeobecné podmínky ochrany SEK je vydané dle ustanovení § 101 zákona č. 127/2005 Sb., o elektronických komunikacích a o změně některých souvisejících zákonů, v účinném znění („Zákon o elektronických komunikacích“), a dle ustanovení § 161 zákona č. 183/2006 Sb., o územním plánování a stavebním řádu, v účinném znění („Stavební zákon“), a dle příslušných ustanovení zákona č. 89/2012 Sb., občanský zákoník, v účinném znění („Občanský zákoník“)

**Číslo jednací: 721669/21**

**Číslo žádosti: 0121 196 513 („Žádost“)**

Název akce („Stavba“)	Cesty VC12-R, VC19-R, VC20-R, VC15-R v k. ú. Sedlo u Číměře	
Důvod vydání Vyjádření („Důvod vyjádření“)	Společné územní a stavební řízení	
Žadatel	P - atelier JH s.r.o.	
Stavebník	Státní pozemkový úřad, Husinecká 1024/11a, Praha, 13000	
Zájmové území	Okres	Jindřichův Hradec
	Obec	Číměř
	Kat. území / č. parcely	Bílá u Sedla; Číměř; Sedlo u Číměře
Platnost Vyjádření	<b>14. 7. 2023 („Den konce platnosti Vyjádření“)</b>	

Žadatel Žádostí určil a vyznačil Zájmové území, jakož i určil Důvod Vyjádření.

Na základě určení a vyznačení Zájmového území Žadatelem a na základě určení Důvodu Vyjádření vydává společnost CETIN a.s. následující Vyjádření:

**Dojde ke střetu se sítí elektronických komunikací (dále jen „SEK“) společnosti CETIN a.s.**

- (I) Na Žadatelem určeném a vyznačeném Zájmovém území se vyskytuje SEK společnosti CETIN a.s.;
- (II) Společnost CETIN a.s. **za podmínky splnění bodu (III)** tohoto Vyjádření **souhlasí**, aby Stavebník a/nebo Žadatel, je-li Stavebníkem v Zájmovém území vyznačeném v Žádosti, provedl Stavbu a/nebo činnosti povolené příslušným správním rozhodnutím vydaným dle Stavebního zákona;
- (III) Stavebník a/nebo Žadatel, je-li Stavebníkem, je povinen
  - (i) dodržet tyto níže uvedené podmínky, které byly stanovené POS, tak jak je tento označen ve Všeobecných podmínkách ochrany SEK
    - V zájmovém území se nachází pouze nadzemní vedení sítě elektronických komunikací, které požadujeme respektovat včetně jeho podpěr.; a
  - (ii) řídit se Všeobecnými podmínkami ochrany SEK, které jsou nedílnou součástí Vyjádření;



Číslo jednací: 721669/21

Číslo žádosti: 0121 196 513

(IV) Pro případ, že bude nezbytné přeložení SEK, zajistí vždy takové přeložení SEK její vlastník, společnost CETIN a.s. Stavebník, který vyvolal překládku SEK je dle ustanovení § 104 odst. 17 Zákona o elektronických komunikacích povinen uhradit společnosti CETIN a.s. veškeré náklady na nezbytné úpravy dotčeného úseku SEK, a to na úrovni stávajícího technického řešení;

(V) Pro účely přeložení SEK dle bodu (IV) tohoto Vyjádření je Stavebník povinen uzavřít se společností CETIN a.s. Smlouvu o realizaci překládky SEK.

Vyjádření je platné pouze pro Zájmové území určené a vyznačené Žadatelem, jakož i pro Důvod Vyjádření stanovený a určený Žadatelem v Žádosti.

Vyjádření pozbývá platnosti i) v Den konce platnosti Vyjádření, ii) změnou rozsahu Zájmového území či změnou Důvodu Vyjádření uvedeného v Žádosti a/nebo iii) jakýmkoliv porušením kterékoliv povinnosti stanovené Všeobecnými podmínkami ochrany SEK, to vše v závislosti na tom, která ze skutečností rozhodná pro pozbytí platnosti Vyjádření nastane nejdříve.

Společnost CETIN a.s. vydáním tohoto Vyjádření poskytla Žadateli pro Žadatelem určené a vyznačené Zájmové území veškeré informace o SEK dostupné společnosti CETIN a.s. ke dni podání Žádosti.

Ze strany společnosti CETIN a.s. může v některých případech docházet ke zpracování Vašich osobních údajů. Ke zpracování Vašich osobních údajů dochází vždy v souladu s platnými právními předpisy. Konkrétní zásady a podmínky zpracování osobních údajů společnosti CETIN a.s. jsou dostupné na <https://www.cetin.cz/zasady-ochrany-osobnich-udaju>.

V případě dotazů k Vyjádření kontaktujte prosím asistenční linku 800 630 630.

#### Přílohami Vyjádření jsou:

- *Všeobecné podmínky ochrany SEK*
- *Informace k vytýčení SEK ve vlastnictví společnosti CETIN a.s.*
- *Informace o možném napojení na SEK ve vlastnictví společnosti CETIN a.s.*
- *Situační výkres (obsahuje Zájmové území určené a vyznačené Žadatelem a výřezy účelové mapy SEK)*

Vyjádření vydala společnost **CETIN a.s.** dne: 14. 7. 2021.



CETIN a.s.  
Českomoravská 2510/19, Libeň  
190 00 Praha 9  
DIČ: CZ04084063

102



**VŠEOBECNÉ PODMÍNKY OCHRANY SÍTĚ ELEKTRONICKÝCH KOMUNIKACÍ společnosti CETIN a.s.****1. PLATNOST VŠEOBECNÝCH PODMÍNEK**

- i) Tyto Všeobecné podmínky ochrany sítě elektronických komunikací (dále jen „VPOSEK“) tvoří součást Vyjádření (jak je tento pojem definován níže v článku 2 VPOSEK).
- ii) V případě rozporu mezi Vyjádřením a těmito VPOSEK mají přednost ustanovení Vyjádření, pokud není těmito VPOSEK stanoveno jinak.

**2. DEFINICE**

Níže uvedené termíny, jsou-li použity v těchto VPOSEK a uvozeny velkým písmenem, mají následující význam, není-li těmito VPOSEK a/nebo Příslušnými požadavky stanoveno výslovně jinak:

„CETIN“ znamená CETIN a.s. se sídlem Českomoravská 2510/19, Libeň, 190 00 Praha 9, IČO: 04084063, zapsaná v obchodním rejstříku vedeném Městským soudem v Praze pod spz. B 20623;

„Den“ je kalendářní den;

„Kabelovod“ podzemní zařízení sestávající se z tělesa Kabelovodu a kabelových komor, sloužící k zatahování kabelů a ochranných trubek;

„Občanský zákoník“ znamená zákon č. 89/2012 Sb., občanský zákoník, v účinném znění;

„POS“ je zaměstnanec společnosti CETIN, pověřený ochranou sítě, Josef Mála, tel.: 724 216 554, e-mail: josef.mala@cetin.cz;

„Pracovní den“ znamená Den, kromě soboty, neděle, a státních svátků a ostatních svátků ve smyslu zákona č. 245/2000 Sb., o státních svátcích, o významných dnech a o dnech pracovního klidu, v účinném znění;

„Příslušné požadavky“ znamená jakýkoli a každý příslušný právní předpis, vč. technických norem, nebo normativní právní akt veřejné správy či samosprávy, nebo jakékoli rozhodnutí, povolení, souhlas nebo licenci, včetně podmínek, které s ním souvisí;

„Překládka“ je stavba spočívající ve změně trasy vedení SEK ve vlastnictví CETIN nebo přemístění zařízení SEK ve vlastnictví CETIN; Stavebník, který Překládku vyvolal, je dle ustanovení § 104 odst. 17 Zákona o elektronických komunikacích povinen uhradit společnosti CETIN veškeré náklady na nezbytné úpravy dotčeného úseku SEK, a to na úrovni stávajícího technického řešení;

„SEK“ je síť elektronických komunikací ve vlastnictví CETIN;

„Stavba“ je stavba a/nebo činnost ve vztahu, k níž bylo vydáno Vyjádření, a je prováděna Stavebníkem a/nebo Žadatelem v souladu s Příslušnými požadavky, povolená příslušným správním rozhodnutím vydaným dle Stavebního zákona;

„Stavebník“ je osoba takto označená ve Vyjádření;

„Stavební zákon“ je zákon č. 183/2006 Sb., o územním plánování a stavebním řádu;

„Vyjádření“ je vyjádření o existenci sítě elektronických komunikací vydané společností CETIN dne 14. 7. 2021 pod č.j. 721669/21;

„Zájmové území“ je území označené Žadatelem a/nebo Stavebníkem v Žádosti;

„Situační výkres“ je výkres, který je přílohou Vyjádření a obsahuje Zájmové území určené a vyznačené Žadatelem v Žádosti a výřezy účelové mapy SEK;

„Zákon o elektronických komunikacích“ je zákon č. 127/2005 Sb., o elektronických komunikacích a o změně některých souvisejících zákonů, v účinném znění;

„Žadatel“ je osoba takto označená ve Vyjádření.

„Žádost“ je žádost, kterou Žadatel a/nebo Stavebník požádal CETIN o vydání Vyjádření.

**3. PLATNOST A ÚČINNOST VPOSEK**

Tyto VPOSEK jsou platné a účinné dnem odeslání Vyjádření na i) adresu elektronické pošty Stavebníka a/nebo Žadatele uvedenou v Žádosti nebo ii) adresu pro doručení prostřednictvím poštovní přepravy uvedenou Stavebníkem a/nebo Žadatelem v Žádosti.

**4. OBECNÁ PRÁVA A POVINNOSTI STAVEBNÍKA A/NEBO ŽADATELE**

- (i) Stavebník, Žadatel je výslovně srozuměn s tím, že SEK je veřejně prospěšným zařízením, byla zřízena ve veřejném zájmu a je chráněna Příslušnými požadavky.
- (ii) SEK je chráněna ochranným pásmem, jehož rozsah je stanoven (a) ustanovením § 102 Zákona o elektronických komunikacích a/nebo (b) právními předpisy účinnými před Zákonom o elektronických komunikacích, není-li Příslušnými požadavky stanoveno jinak.
- (iii) Stavebník, Žadatel nebo jím pověřená třetí osoba, je povinen při provádění Stavby nebo jiných prací, při odstraňování havárií a projektování staveb, řídit se Příslušnými požadavky, správnou praxí v oboru stavebnictví a technologickými postupy a je povinen učinit veškerá nezbytná opatření vyžadovaná Příslušnými požadavky k ochraně SEK před poškozením. Povinnosti dle tohoto odstavce má Stavebník rovněž ve vztahu k SEK, které se nachází mimo Zájmové území.
- (iv) Při zjištění jakéhokoliv rozporu mezi údaji v Situačním výkresu, který je přílohou Vyjádření a skutečným stavem, je Stavebník a/nebo Žadatel povinen bez zbytečného odkladu, nejpozději Den následující po zjištění takové skutečnosti, zjištěný rozpor oznámit POS.
- (v) Stavebník, Žadatel nebo jím pověřená třetí osoba, je povinen každé poškození či krádež SEK bezodkladně, nejpozději Den následující po zjištění takové skutečnosti, oznámit takovou skutečnost dohledovému centru společnosti CETIN na telefonní číslo +420 238 464 190.
- (vi) Bude-li Stavebník, Žadatel nebo jím pověřená třetí osoba na společnosti CETIN požadovat, aby se jako účastník správního řízení, pro jehož účely bylo toto Vyjádření vydáno, vzdala práva na odvolání proti rozhodnutí vydanému ve správním řízení, je oprávněn kontaktovat POS.

**5. POVINNOSTI STAVEBNÍKA PŘI PŘÍPRAVĚ STAVBY**

- (i) Při projektování Stavby je Stavebník povinen zajistit, aby projektová dokumentace Stavby (i) zohledňovala veškeré požadavky na ochranu SEK vyplývající z Příslušných požadavků, zejména ze Zákona o elektronických komunikacích a Stavebního zákona, (ii) respektovala správnou praxi v oboru stavebnictví a technologické postupy a (iii) umožňovala, aby i po provedení a umístění Stavby dle takové projektové dokumentace byla společnost CETIN, jako vlastník SEK schopna bez jakýchkoli omezení a překážek provozovat SEK, provádět údržbu a opravy SEK.
- (ii) Nebude-li možné projektovou dokumentací zajistit některý, byť i jeden z požadavků dle předchozího odstavce (i) a/nebo umístění Stavby by mohlo způsobit, že nebude naplněn některý, byť i jeden z požadavků dle předchozího odstavce (i), vyvolá Stavebník Překládku.
- (iii) Při projektování Stavby, která se nachází nebo je u ní zamýšleno, že se bude nacházet v ochranném pásmu radiových tras společnosti CETIN a překračuje výšku 15 m nad zemským povrchem, a to včetně dočasných objektů zařízení staveniště (jeřáby, konstrukce, atd.) je Stavebník povinen písemně kontaktovat POS za účelem získání konkrétního stanoviska a podmínek k ochraně radiových tras společnosti CETIN a pro určení, zda Stavba vyvolá Překládku. Ochranné pásmo radiových tras v šíři 50m je zakresleno do situačního výkresu, který je součástí tohoto Vyjádření.

**VŠEOBECNÉ PODMÍNKY OCHRANY SÍTĚ ELEKTRONICKÝCH KOMUNIKACÍ společnosti CETIN a.s.**



- (iv) Pokud se v Zájmovém území nachází podzemní silové vedení (NN) ve vlastnictví společnosti CETIN, je Stavebník povinen ve vztahu k projektové dokumentaci zajistit totéž, co je uvedeno pod písm (i) tohoto článku 5, přičemž platí, že Stavebník vyvolá Překládku v případech uvedených pod písm (ii) tohoto článku 5.
- (v) Stavebník je povinen při projektování Stavby, která je stavbou (a) zařízení silových elektrických sítí (VN, VVN a ZVVN) a/nebo (b) trakčních vedení, provést výpočet či posouzení rušivých vlivů na SEK, zpracovat ochranná opatření, to vše dle a v souladu s Příslušnými požadavky. Stavebník je povinen nejpozději třicet (30) Dnů před podáním žádosti o vydání příslušného správního rozhodnutí k umístění Stavby dle Stavebního zákona předat POS výpočet či posouzení rušivých vlivů na SEK a zpracovaná ochranná opatření.
- (vi) Je-li Stavba v souběhu s Kabelovodem, nebo Kabelovod kříží, je Stavebník povinen nejpozději ke Dni, ke kterému započne se zpracováním projektové dokumentace ke Stavbě, oznámit POS a projednat s POS (a) veškeré případy, kdy trajektorie podvrtní a prodláží budou vedeny ve vzdálenosti menší, než je 1,5 m od Kabelovodu a (b) jakékoliv výkopové práce, které budou nebo by mohly být vedeny v úrovni či pod úrovní Kabelovodu nebo kabelové komory.
- (vii) Je-li Stavba umístěna nebo má být umístěna v blízkosti Kabelovodu, ve vzdálenosti menší, než jsou 2 m nebo kříží-li Stavba Kabelovod ve vzdálenosti menší, než je 0,5 m nad nebo kdekoliv pod Kabelovodem, je Stavebník povinen předložit POS k posouzení zakreslení Stavby v příčných řezech, přičemž do příčného řezu je Stavebník rovněž povinen zakreslit profil kabelové komory.

## 6. POVINNOSTI STAVEBNÍKA PŘI PROVÁDĚNÍ STAVBY

- (i) Stavebník je před započetením jakýchkoliv zemních prací ve vztahu ke Stavbě povinen vytyčit trasu SEK na terénu dle Příslušných požadavků a dle Stavebního zákona. S vytyčenou trasou SEK je Stavebník povinen seznámit všechny osoby, které budou anebo by mohly zemní práce ve vztahu ke Stavbě provádět. V případě porušení této povinnosti bude Stavebník odpovědný společnosti CETIN za náklady a škody, které porušením této povinnosti společnosti CETIN vzniknou a je povinen je společnosti CETIN uhradit.
- (ii) Pět (5) Pracovních dnů před započetením jakýchkoliv prací ve vztahu ke Stavbě je Stavebník povinen oznámit společnosti CETIN, že zahájí práce či činnosti ve vztahu ke Stavbě. Písemné oznámení dle předchozí věty zašle Stavebník na adresu elektronické pošty POS a bude obsahovat minimálně číslo jednací Vyjádření a kontaktní údaje Stavebníka.
- (iii) Stavebník je povinen zabezpečit a zajistit SEK proti mechanickému poškození, a to zpravidla dočasným umístěním silničních betonových panelů nad kabelovou trasou SEK. Do doby, než je zajištěna a zabezpečena ochrana SEK proti mechanickému poškození, není Stavebník oprávněn přejíždět vozidly nebo stavební mechanizací kabelovou trasu SEK. Při přepravě vysokých nákladů nebo při projíždění stroji, vozidly či mechanizací pod nadzemním vedením SEK je Stavebník povinen prověřit, zda výška nadzemního vedení SEK je dostatečná a umožňuje spolehlivý a bezpečný způsob přepravy nákladu či průjezdu strojů, vozidel či mechanizace.
- (iv) Při provádění zemních prací v blízkosti SEK je Stavebník povinen postupovat tak, aby nedošlo ke změně hloubky uložení nebo prostorového uspořádání SEK. V místech, kde SEK vystupuje ze země do budovy, rozváděče, na sloup apod. je Stavebník povinen vykonávat zemní práce se zvýšenou mírou opatrnosti, výkopové práce v blízkosti sloupů nadzemního vedení SEK je Stavebník povinen provádět v takové vzdálenosti od sloupu nadzemního vedení SEK,

kteřá je dostatečná k tomu, aby nedošlo nebo nemohlo dojít k narušení stability sloupu nadzemního vedení SEK. Stavebník je povinen zajistit, aby jakoukoliv jeho činností nedošlo bez souhlasu a vědomí společnosti CETIN (a) ke změně nivelety terénu, a/nebo (b) k výsadbě trvalých porostů, a/nebo (c) ke změně rozsahu a změně konstrukce zpevněných ploch. Pokud došlo k odkrytí SEK, je Stavebník povinen SEK po celou dobu odkrytí náležitě zabezpečit proti prověšení, poškození a odcizení.

- (v) Zjistí-li Stavebník kdykoliv během provádění prací ve vztahu ke Stavbě jakýkoliv rozpor mezi údaji v projektové dokumentaci a skutečností, je povinen bezodkladně přerušit práce a oznámit zjištěný rozpor na adresu elektronické pošty POS. Stavebník není oprávněn pokračovat v pracích ve vztahu ke Stavbě do doby, než získá písemný souhlas POS s pokračováním prací.
- (vi) Stavebník není bez předchozího písemného souhlasu společnosti CETIN oprávněn manipulovat s kryty kabelových komor, jakkoliv zakrývat vstupy do kabelových komor, a to ani dočasně, vstupovat do kabelových komor, jakkoliv manipulovat s případně odkrytými prvky SEK či s jakýmkoliv jiným zařízením se SEK souvisejícím. Rovněž bez předchozího písemného souhlasu společnosti CETIN není Stavebník oprávněn umístit nad trasou Kabelovodu jakoukoliv jinou síť technické infrastruktury v podélném směru.
- (vii) Byla-li v souladu s Vyjádřením a těmito VPOSEK odkryta SEK, Stavebník povinen tři (3) Pracovní dny před zakrytím SEK písemně oznámit POS zakrytí SEK a vyzvat ho ke kontrole před zakrytím. Oznámení Stavebníka dle předchozí věty musí obsahovat minimálně předpokládaný Den zakrytí, číslo jednací Vyjádření a kontaktní údaje Stavebníka. Stavebník není oprávněn provést zakrytí do doby, než získá písemný souhlas POS se zakrytím.

## 7. ROZHODNÉ PRÁVO

Vyjádření a VPOSEK se řídí českým právem, zejména Občanským zákoníkem, Zákonem o elektronických komunikacích a Stavebním zákonem. Veškeré spory z Vyjádření či VPOSEK vyplývající budou s konečnou platností řešeny u příslušného soudu České republiky.

## 8. PÍSEMNÝ STYK

Písemným stykem či pojmem „písemně“ se pro účely Vyjádření a VPOSEK rozumí předání zpráv jedním z těchto způsobů:

- v listinné podobě;
- e-mailovou zprávou s uznávaným elektronickým podpisem dle zák. č. 297/2016 Sb., o službách vytvářejících důvěru pro elektronické transakce, v účinném znění; a/nebo e-mailovou zprávou zaslou na adresu POS;

## 9. ZÁVĚREČNÁ USTANOVENÍ

- (i) Stavebník, Žadatel nebo jím pověřená třetí osoba je počínaje Dnem převzetí Vyjádření povinen užít informace a data uvedená ve Vyjádření pouze a výhradně k účelu, pro který mu byla tato poskytnuta. Stavebník, Žadatel nebo jím pověřená třetí osoba není oprávněn informace a data rozmnožovat, rozšiřovat, pronajímat, půjčovat či jinak umožnit jejich užívání třetí osobou bez předchozího písemného souhlasu společnosti CETIN.
- (ii) Pro případ porušení kterékoliv z povinností Stavebníka, Žadatele nebo jím pověřené třetí osoby, založené Vyjádřením /nebo těmito VPOSEK je Stavebník, Žadatel či jím pověřená třetí osoba odpovědný za veškeré náklady a škody, které společnosti CETIN vzniknou porušením povinností Stavebníka, Žadatele nebo jím pověřené třetí osoby.



Číslo jednací: 721669/21

Číslo žádosti: 0121 196 513

**Informace o možném napojení na SEK ve vlastnictví společnosti CETIN a.s.**

**CETIN a.s. („CETIN“)** poskytuje dle ustanovení § 161 odst. 1 Stavebního zákona tyto informace o podmínkách napojení Stavby a/nebo budovy označené v Žádosti na již existující SEK:

- (i) specifické podmínky napojení Stavby a/nebo budovy označené v Žádosti na již existující SEK Vám za společnost CETIN poskytne Filípek Josef, Pražská tř. 2239 České Budějovice, e-mail: josef.filipek@cetin.cz („**Kontaktní osoba CETIN**“). Kontaktní osoba CETIN pro Vás bude koordinátorem případného napojení Stavby a/nebo budovy označené v Žádosti na již existující SEK, zejména poskytne informace o technickém řešení napojení a stanoví přípojný bod na již existující SEK;
- (ii) předpokladem pro napojení Stavby a/nebo budovy označené v Žádosti na již existující SEK je získání veškerých povolení a souhlasů vyžadovaných platnými právními předpisy pro vybudování té části SEK, která je nezbytná pro napojení Stavby a/nebo budovy označené v Žádosti na již existující SEK, je-li takových povolení a souhlasů dle platných právních předpisů pro vybudování SEK třeba, a rovněž splnění veškerých technických podmínek pro napojení na již existující SEK;

Další pro Vás užitečné informace k napojení na SEK ve vlastnictví společnosti CETIN a.s.:

- pokud Vaše Stavba bude umístěována na základě správního rozhodnutí, doporučujeme žádost o vydání takového správního rozhodnutí podat tak, aby žádost obsahovala rovněž stavbu přípojky k SEK;
- doporučujeme stavbu přípojky k SEK v žádosti o vydání správního rozhodnutí označit jako stavební objekt - „SO trasa SEK společnosti CETIN a.s.“;
- trasu přípojky k SEK a místo napojení přípojky k SEK na již existující SEK společnosti CETIN a.s. konzultujte prosím s Kontaktní osobou CETIN;
- v případě, že jste dali na naše doporučení, a Vaše žádost o vydání správního rozhodnutí k umístění Stavby obsahovala rovněž stavbu přípojky k SEK, informujte Kontaktní osobu CETIN o nabytí právní moci správního rozhodnutí vydaného na Stavbu a stavbu přípojky k SEK, společnost CETIN a.s. se s Vámi dohodne na postoupení práv a povinností vyplývajících ze správního rozhodnutí na stavbu přípojky k SEK a zajistí výstavbu přípojky k SEK;
- stavíte-li budovu a/nebo je-li budova podstatně rekonstruována, mějte na paměti, že taková budova musí být vybavena fyzickou infrastrukturou uvnitř budovy, která umožní zavedení sítě elektronických komunikací až do koncového bodu sítě v prostoru budovy, který užívá koncový uživatel, budova musí být vybavena přístupovým bodem budovy - upozorňujeme, že se jedná o požadavky stanovené právním předpisem, zákonem č. 194/2017 Sb., o opatřeních ke snížení nákladů na zavádění vysokorychlostních sítí elektronických komunikací a o změně některých souvisejících zákonů, v účinném znění;
- doporučujeme provést přípravu budovy na následné vybudování vnitřních komunikačních rozvodů (např. trubkováním ve zdivu) nebo vybudovat vlastní komunikační rozvody umožňující napojení k SEK;
- stavíte-li budovu, mějte na paměti, že tato musí umožňovat vstup silnoproudých a komunikačních kabelů do budovy, umístění rozvodných skříní a provedení vnitřních silnoproudých a komunikačních rozvodů až ke koncovým bodům sítě. Vnitřní komunikační rozvody musí splňovat požadavky na zabezpečení proti zneužití;
- společnost CETIN a.s. Vám nabízí zhotovení typového projektu pro realizaci vnitřních rozvodů, koncového bodu sítě a řešení vstupu vedení SEK ke koncovému bodu sítě. Máte-li o zhotovení takového typového projektu zájem, prosím obraťte se na Kontaktní osobu CETIN, dohodne s Vámi vše potřebné.

Požadujete-li jakékoliv další informace o možném napojení Stavby a/nebo budovy označené v Žádosti na již existující SEK, prosíme kontaktujte Kontaktní osobu CETIN.

A zde [www.zrychlujemecesko.cz](http://www.zrychlujemecesko.cz) můžete zjistit, jak je lokalita, kterou jste označil v Žádosti pokryta SEK ve vlastnictví CETIN, jakou rychlost připojení SEK umožňuje, a jak takové připojení můžete získat.



Číslo jednací: 721669/21

Číslo žádosti: 0121 196 513

## Informace k vytyčení SEK

V případě požadavku na vytyčení *SEK* společnosti *CETIN* se, prosím, obraťte na společnosti uvedené níže:

### CETIN a.s. - středisko Čechy jih

se sídlem: Českomoravská 2510/19, Libeň, 190 00 Praha 9

IČ: 04084063

DIČ: CZ04084063

kontakt: tel: 238461858, obslužná doba 8 - 14 hod, Ing. Vok Zdrahal, mobil: 776264550, 607056278; e-mail: vok.zdrahal@cetin.cz

### GIS-STAVINVEX, a.s.

se sídlem: Pražská 1156, Pelhřimov

IČ: 25163558

DIČ: CZ25163558

kontakt: Petr Novák, mobil: 737 286 334, tel/fax: 596 541 102, e-mail: ostrava@gis-stavinvox.cz

### Jan Koc

se sídlem: Protivín, Maletice 37, PSČ 39811

IČ: 76621278

DIČ: CZ500912233

kontakt: Jan Koc, mobil: 602 574 682, e-mail: jan.koc@iol.cz

### Jiří Novotný, Montáž, údržba a servis tel.sítí - okr. Jindřichův Hradec

se sídlem: Akad. Práta 524, 675 55 Hrotovice, okr. Třebíč

IČ: 72377259

DIČ:

kontakt: Jiří Novotný, tel.: 568860888, mobil: 777318588, e-mail: novotny.hrotovice@seznam.cz

### Montela s.r.o.

se sídlem: Kněžskodvorská 535/25, 370 04 České Budějovice

IČ: 14503026

DIČ: CZ 14503026

kontakt: Jana Krásná, tel.: 387020611, mobil: 602167642, e-mail: vytyceni@montela.cz

### SITEL, spol. s r.o.

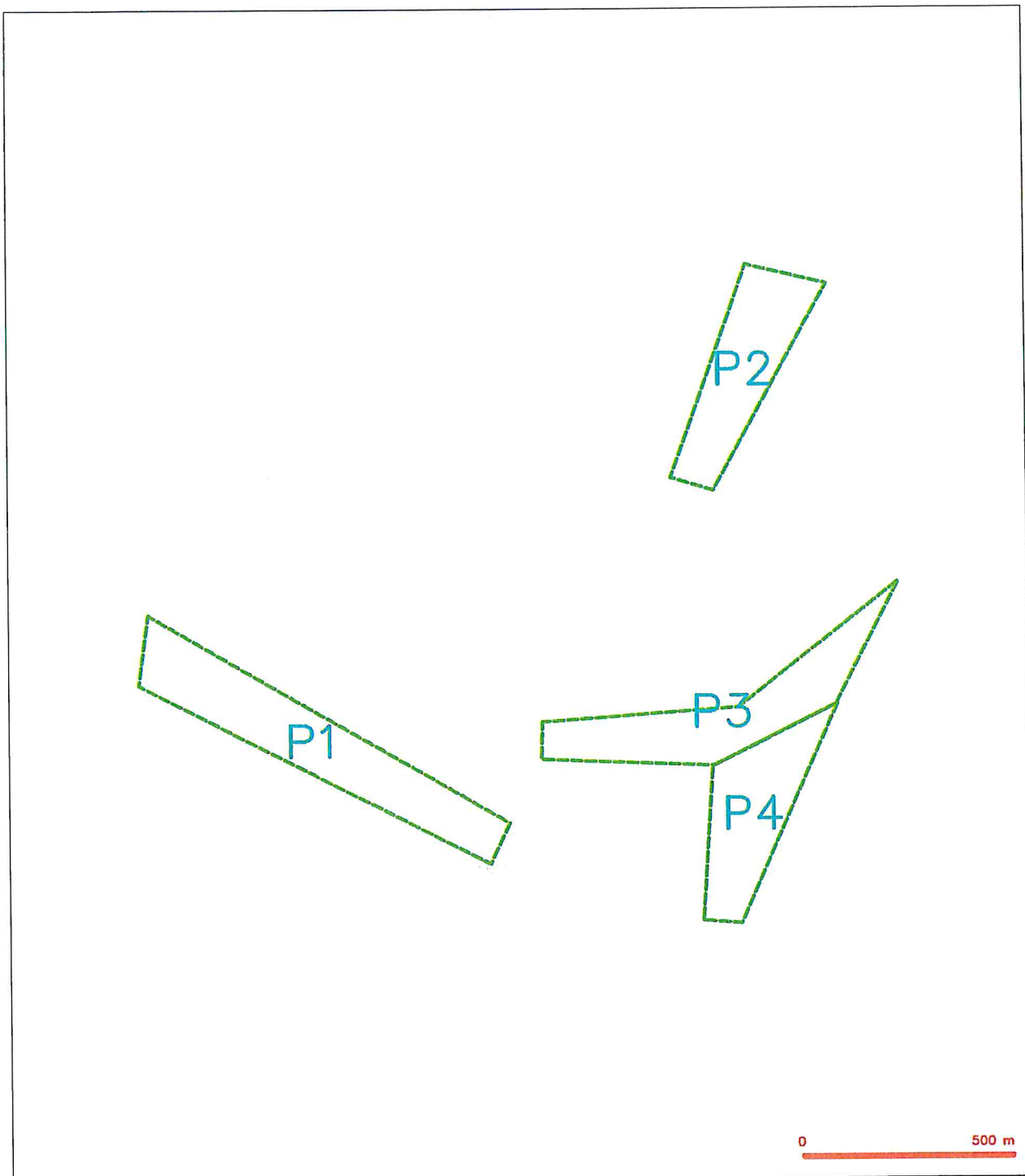
se sídlem: Baarova 957/15 Praha 4, PSČ 140 00, oblastní provozovna - Tábor, Dražická 55, 390 03 Tábor-Náchod

IČ: 44797320

DIČ: CZ44797320

kontakt: Magdalena Čedíková, tel: 267 198 554, mobil: 724 748 833, e-mail: mcedikova@sitel.cz

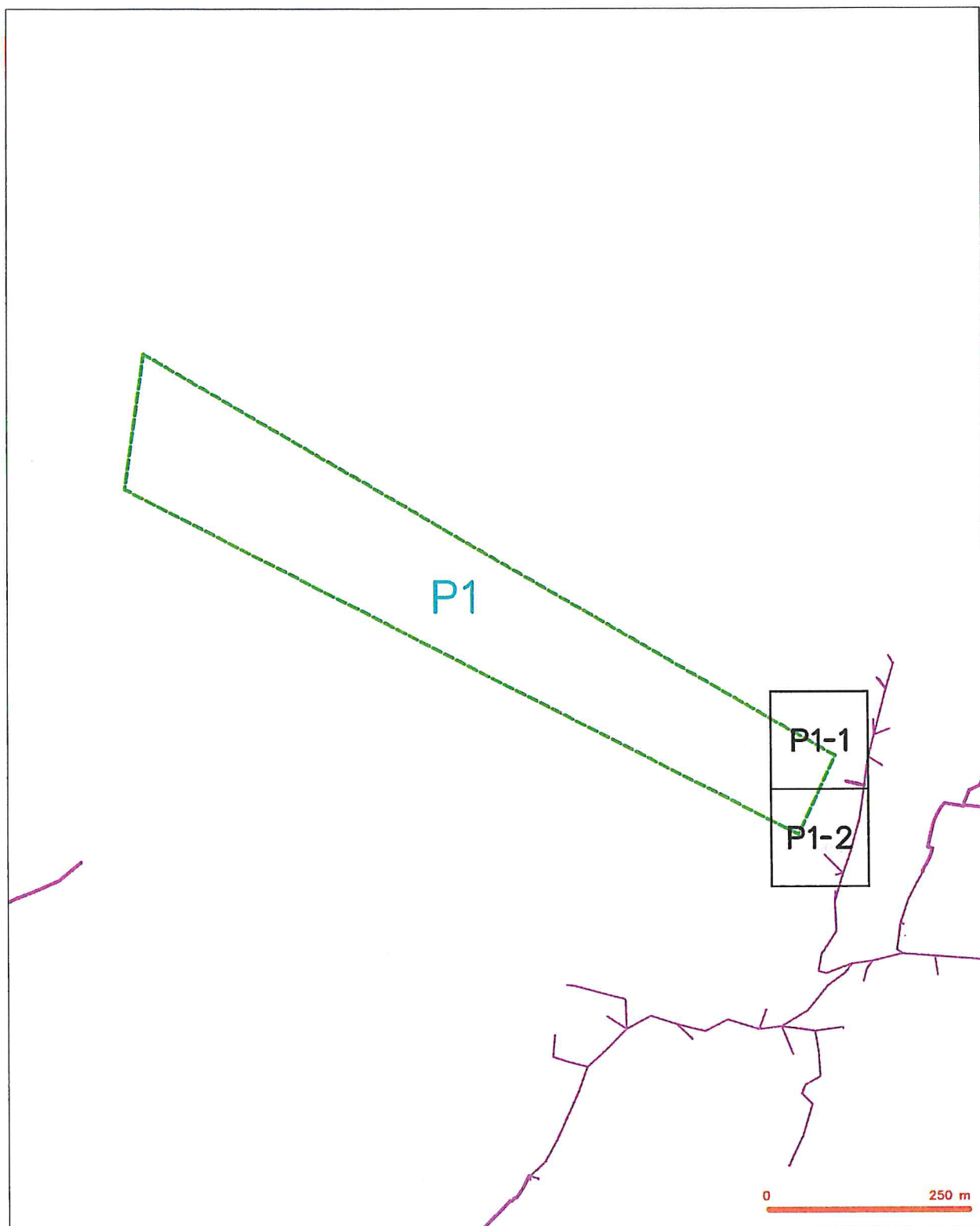
# SITUAČNÍ VÝKRES - ZÁJMOVÉ ÚZEMÍ



## LEGENDA

--- hranice zájmového území a vyjádření

*Kašp*  
 CETIN a.s.  
 Českomoravská 2510/19, Lbeň  
 190 00 Praha 9  
 DIČ: CZ04084063  
 102

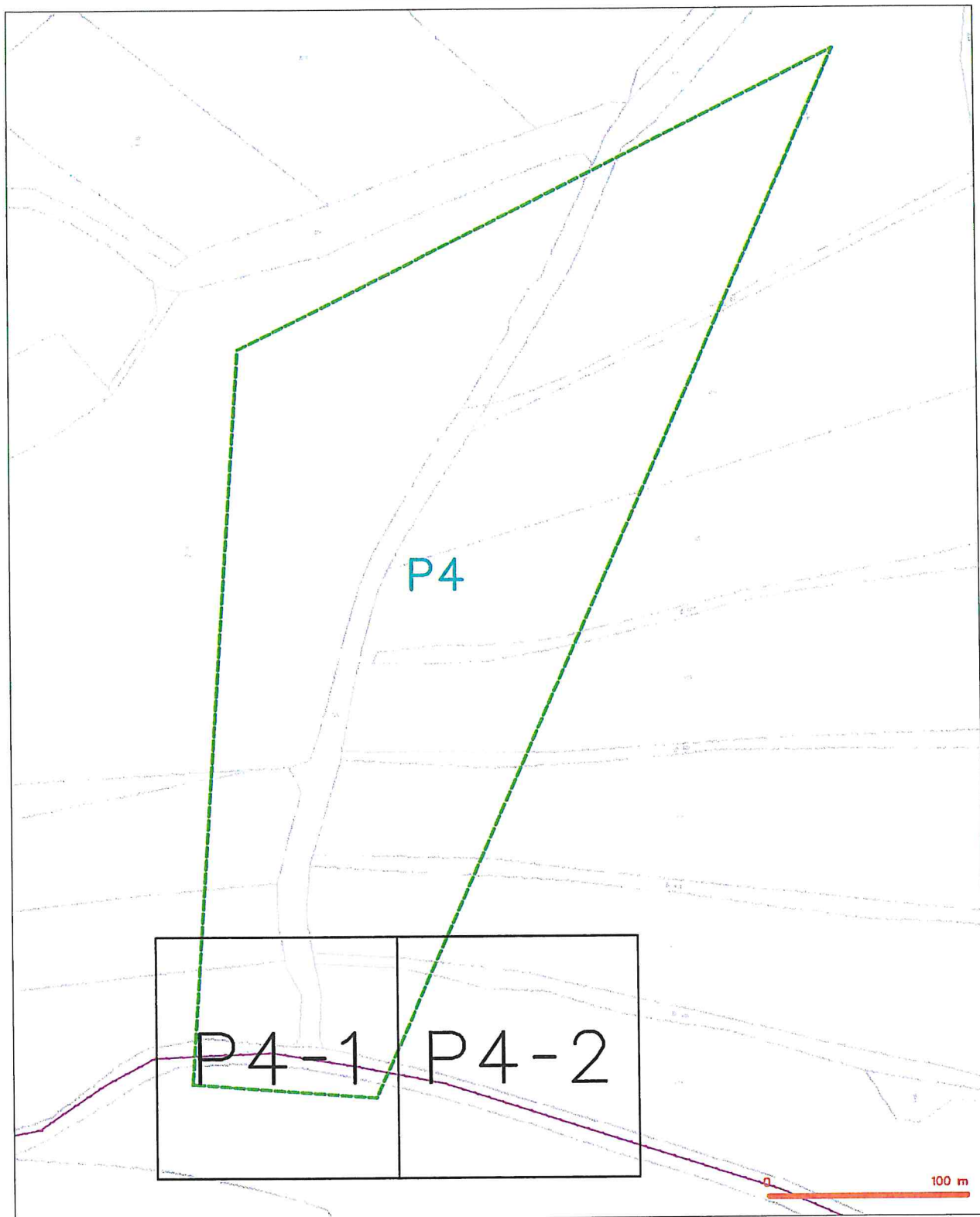


**LEGENDA**

	hranica zbirnevega lizanja / zbirnišča		nezamrznjeni prihodni oplojevalni katalzi, HSE's trdniki
	NIH priročnik, lizanje / NIH priročnik CEFEN		nebo zavrženih oplojevalnih / metakalinskih lizanj
	zamrznjeni prihodni metakalinski katalzi		redoviti šiti, ocvrtani pilosni redoviti šiti
	zamrznjeni prihodni oplojevalni katalzi, HSE's trdniki		nozemrznjeni šiti
	nebo zavrženih oplojevalnih / metakalinskih katalzi		nepozavrženi šiti
	nezamrznjeni prihodni metakalinski katalzi		podzemni šiti čisti
	nozemrznjeni šiti čisti		šiti s NIH

izkustni, izkustno-od

**SITUAČNÍ VÝKRES - POLYGON 2**



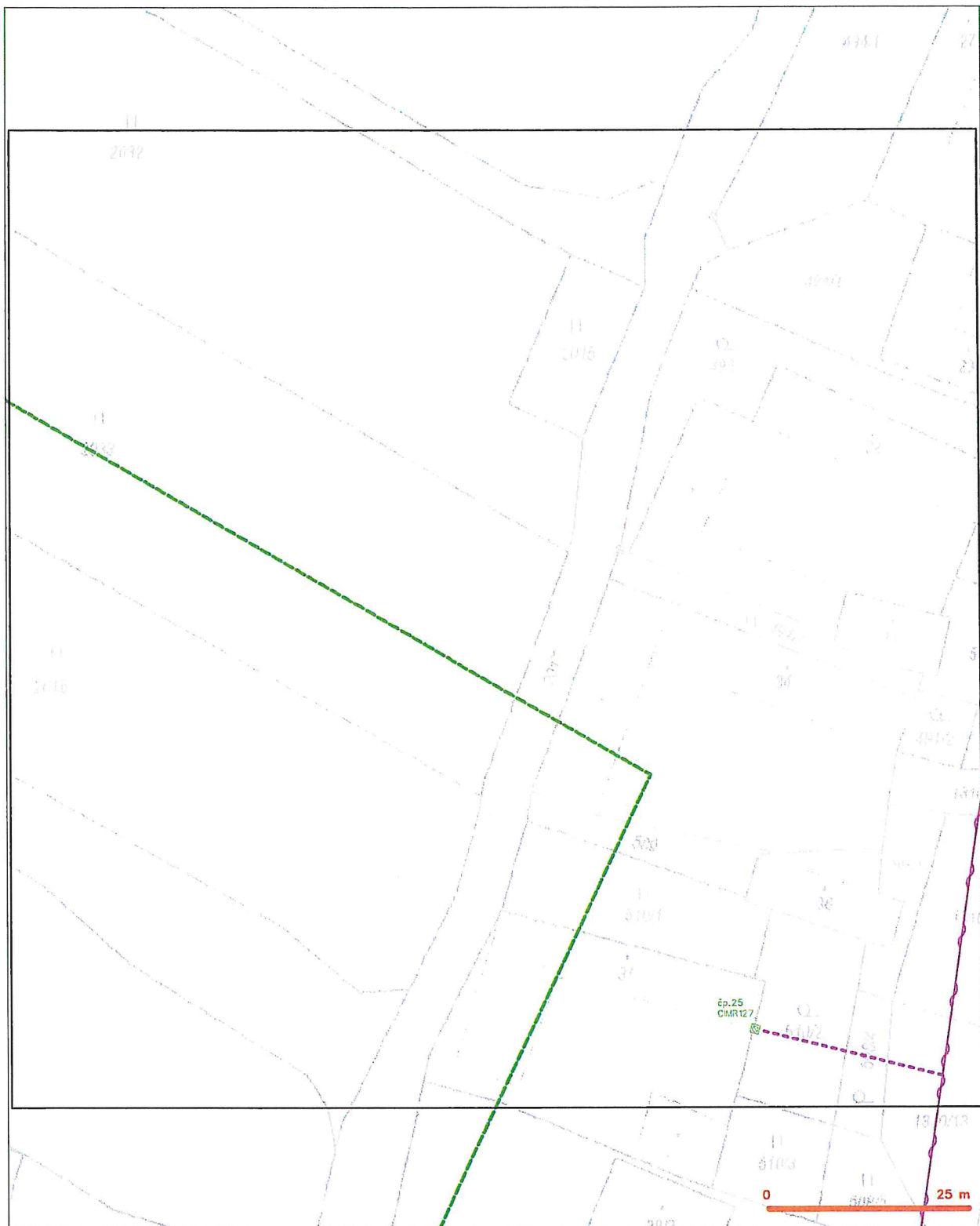
**LEGENDA**

- hranice stávajícího území a vyjádření
- NN přípojná, území z NN přípojnou CETIN
- samostatný příbeh metalického kabelu
- samostatný příbeh optického kabelu, HDPE trubky
- nebo součástí optického a metalického kabelu
- samostatný příbeh metalického kabelu
- podzemní sítě

- samostatný příbeh optického kabelu, HDPE trubky
- nebo součástí optického a metalického kabelu
- radové sítě, ochranné pásmo radové sítě
- podzemní sítě
- navedené sítě
- podzemní sítě
- sítě z NN



**SITUAČNÍ VÝKRES - POLYGON 1, list kladu P1-1**



**LEGENDA**

- |  |   |  |   |  |                  |  |                   |
|--|---|--|---|--|------------------|--|-------------------|
|  | hranice stávajícího území a vyjádření   |  | nezaměřený průběh optického kabelu, HDPE trubky nebo soustředěného a metalického kabelu |  | podzemní sítě    |  | sítě z NN         |
|  | NN přípojná, území z NN přípojnou CETIN   |  | zaměřený průběh metalického kabelu  |  | naprovozené sítě |  | skladba, kabelové |
|  | zaměřený průběh optického kabelu, HDPE trubky nebo soustředěného a metalického kabelu |  | podzemní sítě   |  | podzemní sítě    |  | sítě z NN         |
|  | nezaměřený průběh metalického kabelu  |  | podzemní sítě   |  | podzemní sítě    |  | sítě z NN         |
|  | podzemní sítě   |  | podzemní sítě   |  | podzemní sítě    |  | sítě z NN         |

**SITUAČNÍ VÝKRES - POLYGON 1, list kladu P1-2**



**LEGENDA**

- |   |  |   |  |
|---|--|---|--|
| — (green dashed line)                     | hranice stávajícího území a vyjádření  | — (purple line with circles)              | nerozměřený průběh optického kabelu, HDPE trubky nebo soustředěného optického a metalického kabelu |
| — (blue dashed line)                      | HN přípojka, území s HN přípojkou CETIN  | — (purple line with circles and a square) | rozdávčí síť, ochranné pásmo rozdávčí síti   |
| — (purple line with circles)              | rozměřený průběh metalického kabelu  | — (purple line with circles and a square) | podzemní síť   |
| — (purple line with circles and a square) | rozměřený průběh optického kabelu, HDPE trubky nebo soustředěného optického a metalického kabelu | — (purple line with circles and a square) | naprovozaná síť  |
| — (purple line with circles and a square) | nerozměřený průběh metalického kabelu  | — (purple line with circles and a square) | podzemní síť cív   |
| — (purple line with circles and a square) | podzemní síť cív   | — (purple line with circles and a square) | síť s HN   |
|   |  | — (purple line with circles and a square) | akumulátor, kabelovod  |

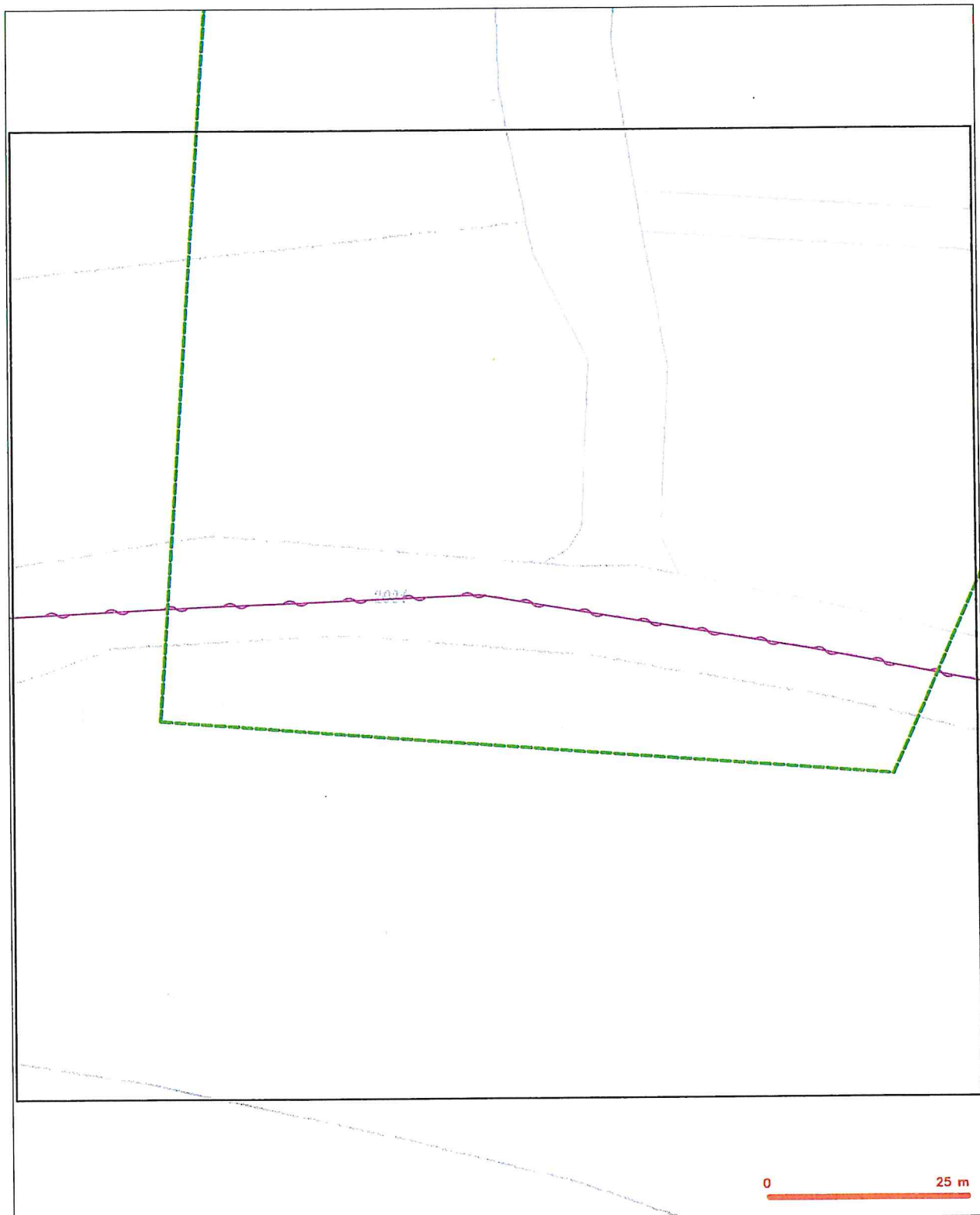
**SITUAČNÍ VÝKRES - POLYGON 3**



**LEGENDA**

- |  |  |  |  |
|--|--|--|--|
|  | hranice zájmového území a vyjádření              |  | nerovnoměrný průběh optického kabelu, NGPE trždy |
|  | NN přípojná, území z NN přípojnou CETN           |  | něbo soustředěný optického a metalického kabelu  |
|  | rovnoměrný průběh metalického kabelu             |  | radové síť, odbočné pásmo radové síť             |
|  | nerovnoměrný průběh optického kabelu, NGPE trždy |  | podzemní síť                                     |
|  | něbo soustředěný optického a metalického kabelu  |  | napravované síť                                  |
|  | nerovnoměrný průběh metalického kabelu           |  | podzemní síť cív                                 |
|  | podzemní síť cív                                 |  | síť z NN   |
|  |  |  | kollektor, kabelovod                             |

**SITUAČNÍ VÝKRES - POLYGON 4, list kladu P4-1**



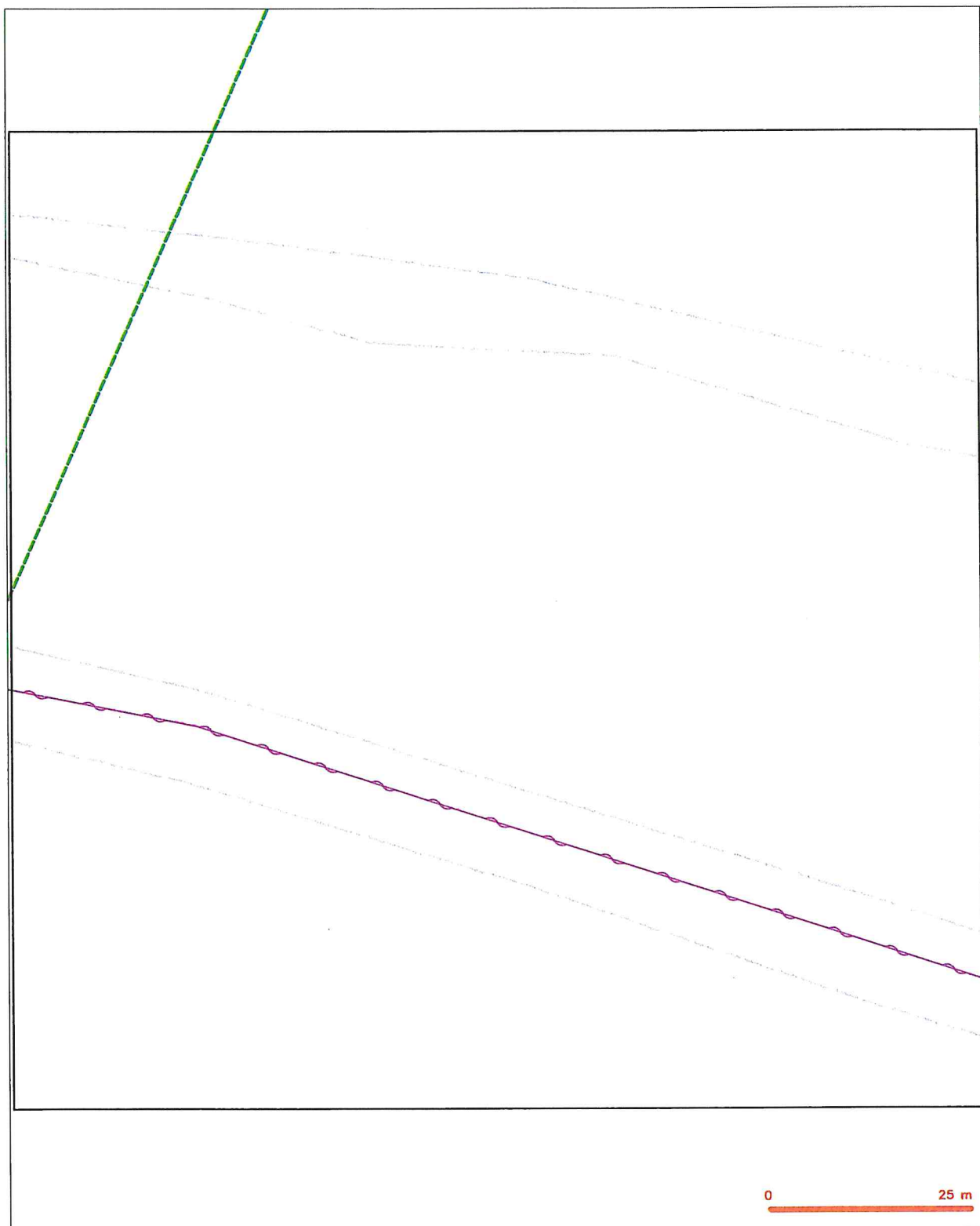
**LEGENDA**

- - - - - hranice stípného území k vyjádření  
 - - - - - NN přípojná úroveň z NN přípojnou CETIN  
 - - - - - ramenní příložní metalická kabely  
 - - - - - ramenní příložní optického kabelu, HDPE trubky  
 - - - - - nebo soustředěný optického a metalického kabelu  
 - - - - - neramenní příložní metalického kabelu  
 - - - - - podzemní síť čísl

- - - - - neramenní příložní optického kabelu, HDPE trubky  
 - - - - - nebo soustředěný optického a metalického kabelu  
 - - - - - radové síť, ochranné pásmo radové síť  
 - - - - - nadzemní síť  
 - - - - - nagražovací síť  
 - - - - - podzemní síť čísl  
 - - - - - síť z NN  
 [ ] - - - - - kabelový



SITUAČNÍ VÝKRES - POLYGON 4, list kladu P4-2



## LEGENDA

- |  |  |  |  |
|--|--|--|--|
|  | hranice rozšířeného území a vyjádření<br>NN přepětí, území s NN přepětím CETN                    |  | nezaměřený průřeh optického kabelu, HDPF trubky<br>nebo souřet optického a metalistického kabelu |
|  | rozměry průřeh metalistického kabelu   |  | radová síť, odrazové pásmo radová síť  |
|  | nezaměřený průřeh optického kabelu, HDPF trubky<br>nebo souřet optického a metalistického kabelu |  | podzemní síť   |
|  | nezaměřený průřeh metalistického kabelu  |  | nepřerovnaná síť   |
|  | podzemní síť cív   |  | skladat, sklobovat   |
|  | podzemní síť cív   |  | podzemní síť cív   |
|  | podzemní síť cív   |  | cív s NN   |

EG.D, a.s., Lidická 1873/36, Černá Pole, 602 00 Brno

P - atelier JH s.r.o.  
Petr Vlášek  
Nádražní 249  
37701 Jindřichův Hradec

Jindřichův Hradec, 05.08.2021

**Vyjádření k žádosti o souhlas se stavbou a činností v ochranném pásmu zařízení distribuční soustavy (elektrická síť) ve vlastnictví EG.D, a.s.**

Toto vyjádření slouží pro potřeby řádného umístění, výstavby a užívání stavby a je vyjádřením pro územní a stavební řízení.

Předložili jste nám žádost o vyjádření ke stavbě a činnosti v ochranném pásmu:

Podzemní vedení NN

Název stavby: k. ú. Sedlo u Číměře - Cesty VC12-R, VC19-R, VC20-R, VC15-R  
Místo stavby: KÚ Sedlo u Číměře (747033), Číměř (623865), Bílá u Sedla (747017), žadatelem vyznačené zájmové území

Souhlasíme s provedením výše uvedené akce v ochranném pásmu zařízení distribuční soustavy při splnění těchto podmínek:

1. Kabelové vedení v celém zájmovém území je nutno co nejdříve přesně vytýčit, včetně zjištění hloubky jeho uložení (popř. pro zjištění hloubky provést sondy). Kabelové vedení nesmí být v souběhu uloženo v komunikaci. Skladba vrstev komunikace nesmí ohrozit jeho bezpečnost (způsob uložení) ani uzemňovací soustavu. Kabelové vedení musí být při křížení v komunikaci uloženo v chráničkách a dle prostorové normy ČSN, včetně patřičného krytí min. 1m. Nově plánované šterkové lože komunikace musí být ukončeno maximálně ve výšce výstražné fólie kabelového vedení NN (min. 0,3m v komunikaci – bráno od kabelového vedení). Prováděcími pracemi nesmí být narušeno uložení kabelového vedení (případně musí být uvedeno do původního stavu, včetně uložení výstražné fólie). Křížení s distribučním zařízením bude provedeno dle patřičných norem. Uložení, včetně křížení a souběhu v ochranném pásmu kabelového vedení bude před záhrnem zkontrolováno našimi pracovníky, o čemž bude proveden písemný zápis.

**EG.D, a.s.**  
Regionální správa J.  
Hradec  
Pražská 290  
377 01 Jindřichův Hradec  
www.egd.cz

Roman Jíra  
T +420-38443-4321  
roman.jira@egd.cz

Naše značka  
R11655-27039679

Sídlo společnosti:  
Lidická 1873/36  
Černá Pole  
602 00 Brno  
Společnost je zapsána  
v Obchodním rejstříku  
vedeném Krajským soudem  
v Brně, v oddílu B, vložce 8477  
IČ: 280 85 400  
DIČ: CZ28085400

Z těchto důvodů bude po přesném zjištění uložení kabelového vedení případně investorem požádáno o přeložení kabelového vedení, resp. i o uložení kabelového vedení do chráničků. Přeložku, dle energetického zákona hradí ten, kdo ji vyvolal. Z tohoto důvodu budou tyto práce provedeny buď na základě žádosti o přeložku a námi zpracované PD (může se protáhnout až na dva roky), nebo budou provedeny v rámci stavby a na náklady investora, a to námi předem odsouhlasenou smluvní odbornou elektromontážní firmou. Vše bude v dostatečném předstihu konzultováno s RS Jindřichův Hradec a zapracováno do projektové dokumentace investora.

2. V ochranných pásmech (dále jen OP) zařízení distribuční soustavy budou při realizaci stavby/činnosti dle uděleného souhlasu dodrženy podmínky dle § 46 odst. 8 zákona č. 458/2000 Sb., v platném znění, kde se konstatuje, že v OP těchto zařízení je zakázáno pod písmeny:
  - c) provádět činnosti, které by mohly ohrozit spolehlivost a bezpečnost provozu těchto zařízení nebo ohrozit život, zdraví či majetek osob
  - d) provádět činnosti, které by znemožňovaly nebo podstatně znesnadňovaly přístup k těmto zařízením.
3. Zakreslení trasy nadzemního i podzemního vedení, vyskytujícího se v zájmovém území, do všech vyhotovení prováděcí dokumentace a jeho vyznačení dobře viditelným způsobem přímo v terénu. Jedná se zejména o místa křížení či souběhu trasy vedení s trasou pohybu mechanizace, s trasou vedení výkopů a podobně tak, aby pracující na staveništi byli o hranicích ochranného pásma trvale informováni.
4. Objednání přesného vytyčení distribuční sítě (trasy kabelu) v terénu, a to nejméně 14 dnů před zahájením prací v blízkosti podzemního kabelového vedení. V případě, že nebude možné trasu kabelu bezpečně určit pomocí vytyčovacího zařízení, je investor zemních prací povinen pro jednoznačné stanovení jeho polohy provést na určených místech a v nezbytném rozsahu ruční odkrytí kabelu podle pokynů technika EG.D, a.s. (dále jen EGD). **Vytyčení kabelů VN, NN zajistí Jiří Šíma, tel.: 38443-432238443-432838786-7430, mail: jiri.sima@egd.cz.**
5. Provádění zemních prací v ochranném pásmu kabelového vedení výhradně klasickým ručním nářadím bez použití jakýchkoli mechanismů s nejvyšší opatrností, nebude-li provozovatelem zařízení stanoveno jinak.
6. Vhodné zabezpečení obnaženého kabelu (podložení, vyvěšení, ...), aby nedošlo k jeho poškození poruchou nebo nepovolanou osobou a označení výstražnými tabulkami bude provedeno podle pokynů technika EGD. Další podmínky pro zabezpečení našeho zařízení si vyhrazujeme při vytyčení nebo po jeho odkrytí.
7. Vyřešení způsobu provedení souběhů a křížení výše zmíněné akce s rozvodným zařízením musí odpovídat příslušným ČSN.
8. Přizvání technika EGD ke kontrole křížovatek a souběhů před záhozem



výkopu. O kontrole bude proveden zápis do montážního nebo stavebního deníku. Při nedodržení této podmínky budou poruchy, vzniklé na zařízení, odstraňovány na náklady investora stavby.

9. Po dokončení musí stavba z pohledu ochrany před provozními a poruchovými vlivy distribuční soustavy odpovídat příslušným normám, zejména PNE 33 3301, PNE 33 3302, PNE 34 1050, ČSN EN 50 341-1, PNE 33 0000-1, ČSN EN 50 522, ČSN EN 61 936-1, ČSN 73 6005.
10. Po dokončení stavby připomínáme, že v OP distribučního zařízení je dále zakázáno:
  - a) zřizovat bez souhlasu vlastníka těchto zařízení stavby či umisťovat konstrukce a jiná podobná zařízení, jakož i uskladňovat hořlavé a výbušné látky
  - b) provádět bez souhlasu jeho vlastníka zemní práce
  - c) u nadzemního vedení nechávat růst porosty nad výšku 3 m
  - d) u podzemního vedení vysazovat trvalé porosty a přejíždět vedení mechanizmy o celkové hmotnosti nad 6 t.
11. V projektové dokumentaci a při stavbě budou respektovány podmínky uvedené ve vyjádření č. 26101442, s platností do 09.03.2023, o existenci zařízení distribuční soustavy ve vlastnictví a provozování EGD a podmínkách práce v jeho blízkosti.
12. Veškerá stavební činnost v OP distribučního a sdělovacího zařízení bude před jejím zahájením konzultována s příslušným správcem zařízení (kontakty na správce zařízení jsou uvedeny v závěru tohoto vyjádření), který stanoví bezpečnostní opatření pro práce v OP příslušného rozvodného zařízení dle platné ČSN EN 50 110-1.
13. Veškeré práce s mechanizací, jejichž části se za provozu mohou přiblížit k vodičům v OP nadzemního vedení 22 kV a výkopové práce v OP podzemního vedení 22 kV, je nutno provádět za beznapěťového stavu vedení a vypnutí objednejte nejméně 25 kalendářních dnů předem. Práce s mechanizací v OP vedení 110 kV je nutno provádět za beznapěťového stavu vedení a vypnutí objednejte nejpozději do 10. dne předchozího měsíce.

**Kontakty správců zařízení:**

**VN+NN:**



Regionální správa, Roman Jíra, tel.: 38443-4321, mail: roman.jira@egd.cz

**V případě nedodržení podmínek, stanovených v tomto vyjádření, nedodržení vzdáleností a dalších ustanovení souvisejících norem a právních předpisů, v platném znění, nesouhlasíme po ukončení stavby s její kolaudací.**

S přátelským pozdravem

EG.D, a.s.



EG.D, a.s.  
Lidická 1873/36, Černá Pole, 602 00 Brno

001



**POVODÍ VLTAVY**

Povodí Vltavy, státní podnik  
závod Horní Vltava  
Litvínovická 5  
370 01 České Budějovice

TEL.: 387 683 103  
FAX: 387 203 620

BANKOVNÍ SPOJENÍ:  
UniCredit Bank  
Czech Republic and Slovakia, a.s.  
č.ú.: 3000311064/2700

**Petr Vlášek**  
**P-atelier JH, s.r.o.**  
**Nádražní 249/II**  
**377 01 Jindřichův Hradec**

VÁŠ DOPIS ZNAČKY/ ZE DNE  
15. 7. 2021

NAŠE ZNAČKA  
PVL-54317/2021/140

VYŘIZUJE/ LINKA  
M. Trsková

DATUM  
30. 7. 2021

K.ú. Sedlo u Číměře, okres Jindřichův Hradec, kraj Jihočeský, č.h.p.1-07-02-0230-0-00, V.Ú. HVL 2640;

**„Cesty VC12-R, VC15-R, VC19-R, VC20-R v k.ú. Sedlo u Číměře“** – stanovisko správce povodí

Dne 16. 7. 2021 jste nám předložili ke stanovisku PD pro povolení stavby "Cesty VC12-R, VC15-R, VC19-R, VC20-R v k.ú. Sedlo u Číměře", kterou vypracovala v 6/2021 firma P-atelier JH, s.r.o., Nádražní 249, Jindřichův Hradec.

Záměr se nachází severním směrem od obce Sedlo. Je navržena výstavba nových zpevněných polních cest VC12-R, VC15-R, VC19-R, VC20-R v trase stávajících vyjetých cest. Srážkové vody budou odváděny příčným a podélným spádováním do přilehlého terénu. Cesty zlepší podmínky pro zpřístupnění zemědělských pozemků.

Záměr se nedotýká vodních toků ve správě Povodí Vltavy, státní podnik. Cesta VC19-R vede přes hráz Obecního rybníka – řešení pouze povrch obnovované cesty.

Uvedený záměr se nachází v povodí vodního útvaru HVL 2640 Koštěnický (Kačležský) potok od hráze rybníka Kačležský po vzduť rybníka Staňkovský. Vzhledem k rozsahu stavby lze předpokládat, že záměr nebude mít vliv na stav útvaru povrchových ani podzemních vod

Na základě ustanovení § 54 odst. 4 zákona č. 254/2001 Sb., o vodách a o změně některých zákonů (vodní zákon), ve znění pozdějších předpisů a vyhlášky č. 183/2018 Sb., o náležitostech rozhodnutí a dalších opatření vodoprávního úřadu a o dokladech předkládaných vodoprávnímu úřadu vydává Povodí Vltavy, státní podnik, jako příslušný správce povodí v dílčím povodí Horní Vltava k předloženému záměru následující

#### **s t a n o v i s k o :**

**Z hlediska zájmů daných platným Národním plánem povodí Labe, Plánem dílčího povodí Horní Vltavy dle ustanovení § 24 až § 26 vodního zákona je uvedený záměr možný,** protože lze předpokládat, že záměrem nedojde ke zhoršení chemického stavu a ekologického stavu dotčeného vodního útvaru povrchových vod a chemického stavu a kvantitativního stavu útvaru podzemních vod, a že nebude znemožněno dosažení jejich dobrého stavu. Toto hodnocení vychází z posouzení souladu daného záměru s výše uvedenými platnými dokumenty.



**Z hlediska dalších zájmů daných vodním zákonem souhlasíme s uvedeným záměrem bez připomínek.**

Toto stanovisko správce povodí platí dva roky ode dne jeho vydání.

V příloze vracíme předloženou PD.

 **Povodí Vltavy,**  
státní podnik 4  
závod Horní Vltava  
Litvinovická 5, 370 01 České Budějovice

Ing. Vladimír Rohlík  
vedoucí střediska PPV

CO: spis



**LESY ČESKÉ REPUBLIKY, S.P., OŘ Vysočina**

Lidická kolonie 4925/39, Jihlava 586 01, tel. +420956943311, Fax.: +420 , or943@lesycr.cz, ID DS: e8jcfns

**P-atelier JH, s.r.o.**

**Petr Vlášek**

**Nádražní 249/II**

**377 01 Jindřichův Hradec**



VÁŠ DOPIS ZN.

ČÍSLO JEDNACÍ  
LCR943/043824/2021

SPISOVÁ ZNAČKA  
LCR0033348/2021

DATUM  
30.09.2021

VYŘIZUJE  
Ing. Vavruška Martin

TELEFON  
956 943 362

GSM

FAX

E-MAIL  
Martin.Vavruska@lesycr.cz

**Věc:** Vyjádření správce toků

**Týká se:** „Cesty VC12-R, VC15-R, VC19-R, VC20-R v k.ú. Sedlo u Číměře“; Společné povolení

Výše uvedený záměr se dotýká zájmů Lesů České republiky, s.p., Oblastního ředitelství Vysočina, jako správce vodního toku (VT) IDVT 10267968 (Bílý potok), ČHP 1-07-02-0230, ř. km cca. 0,900 – 1,000, a jako organizace s právem k hospodaření s majetkem státu (pozemek p.č. 2012, k.ú. Sedlo u Číměře).

Předložená projektová dokumentace řeší opravu čtyř cest (VC12-R, VC15-R, VC19-R a VC20-R). Z pohledu vodního hospodářství se zájmu LČR, s.p. dotýká pouze oprava cesty VC19-R. Oprava cesty bude spočívat ve vybudování nové zpevněné polní cesty v trase stávající vyjeté cesty a vytvoření výhyben. Povrch cesty bude tvořen prosívkou. Odvodnění cesty je řešeno propustností povrchu, příčným a podélným sklonem komunikace s následným povrchovým vsakováním do přilehlého terénu. Výše uváděná cesta jde po hrázi vodní nádrže pozemek p.č. 2027 v k.ú. Sedlo u Číměře (ve vlastnictví obce Číměř), a dále přes propustek umístěný na pozemku p.č. 2012 v k.ú. Sedlo u Číměře (pozemek LČR, s.p.). Tento úsek stavby bude řešen samostatnou projektovou dokumentací v rámci obnovy výše zmiňované vodní nádrže, tzn., že oprava cesty VC19-R proběhne v rámci této akce až za výše uváděným propustkem, a úsek cesty, která vede po hrázi vodní nádrže a přes propustek, bude opravena v rámci jiné investiční akce.

Lesy České republiky, s.p., Oblastní ředitelství Vysočina, s navrhovaným záměrem souhlasí za těchto podmínek:

- Při provádění stavebních prací nesmí dojít k poškození propustku a ani k zásahům do pozemku p.č. 2012 v k.ú. Sedlo u Číměře.
- Při stavbě nesmí dojít ke zhoršení kvality povrchových vod v korytě toku a to zejména ropnými látkami ze stavebních strojů, atd.

Lesy České republiky, s.p., se sídlem Přemyslova 1106/19, Nový Hradec Králové, Hradec Králové, PSČ 500 08

Spisová značka AXII 540 vedená u rejstříkového soudu v Hradci Králové, IČ: 42196451, DIČ: CZ42196451

Lesy České republiky, s.p., jsou držitelem osvědčení o účasti v certifikaci lesů, loga PEFC (08-2101/0001) a certifikátu C-o-C.



Státní podnik Lesy České republiky, s.p., zachovává nulovou toleranci k jakémukoli nelegálnímu jednání a dodržuje maximální transparentnost, legalitu a etiku. Součástí firemní kultury státního podniku Lesy České republiky, s.p., je Criminal compliance program (viz www.lesycr.cz), který stanoví zásady a pravidla jednání zaměstnanců či jiných osob jednajících za státní podnik Lesy České republiky, s.p. (dále jen „zaměstnanec“). Každý zaměstnanec má povinnost oznámit jakékoli podezřelý či nelegální jednání. V jakémkoli případě, kdy je jednání zaměstnance v rozporu s Criminal compliance programem, nelze je považovat za jednání v rámci nebo v zájmu státního podniku Lesy České republiky, s.p. Takové jednání je možné oznámit, a to i anonymně způsoby uvedenými na webových stránkách. [www.lesycr.cz](http://www.lesycr.cz)





LESY ČESKÉ REPUBLIKY, S.P., OŘ Vysočina

Lidická kolonie 4925/39, Jihlava 586 01, tel. +420956943311, Fax.: +420 , or943@lesycr.cz, ID DS: e8jcfsn

- Během realizace stavebních prací nebudou stavební materiály, vzniklé odpady ani zemina ukládány na březích vodního toku; a bude zabezpečeno, aby ani při zvýšených průtocích a srážkách nedocházelo ke splachování skladovaných výše uvedených materiálů do koryta vodního toku.
- Za případné škody způsobené průchodem vod nenese správce vodních toků odpovědnost.

Toto vyjádření platí dva roky od jeho vydání.



S pozdravem

(podepsáno elektronicky)

Ing. Miroslav Cháb

specialista vodního hospodářství



Lesy České republiky, s.p., se sídlem Přemyslova 1106/19, Nový Hradec Králové, Hradec Králové, PSČ 500 08

Spisová značka AXII 540 vedená u rejstříkového soudu v Hradci Králové, IČ: 42196451, DIČ: CZ42196451

Lesy České republiky, s.p., jsou držitelem osvědčení o účasti v certifikaci lesů, loga PEFC (08-2101/0001) a certifikátu C-o-C.

Státní podnik Lesy České republiky, s.p., zachovává nulovou toleranci k jakémukoli nelegálnímu jednání a dodržuje maximální transparentnost, legalitu a etiku. Součástí firemní kultury státního podniku Lesy České republiky, s.p., je Criminal compliance program (viz [www.lesycr.cz](http://www.lesycr.cz)), který stanoví zásady a pravidla jednání zaměstnanců či jiných osob jednajících za státní podnik Lesy České republiky, s.p. (dále jen „zaměstnanec“). Každý zaměstnanec má povinnost oznámit jakékoli podezřelé či nelegální jednání. V jakémkoli případě, kdy je jednání zaměstnance v rozporu s Criminal compliance programem, nelze je považovat za jednání v rámci nebo v zájmu státního podniku Lesy České republiky, s.p. Takové jednání je možné oznámit, a to i anonymně způsoby uvedenými na webových stránkách. [www.lesycr.cz](http://www.lesycr.cz)



**MĚSTSKÝ ÚŘAD V NOVÉ BYSTŘICI**  
**ODBOR VÝSTAVBY**  
**oddělení životního prostředí**

Mírové náměstí č.p. 58, 378 33 Nová Bystřice

Spis. zn.: Výst.3648/21-Z  
Č.j.: 4168/21/SU  
Vyřizuje: Dana Zvěřinová  
Tel.: 384 386 526  
Fax:  
E-mail: stavebni.urad@novabystrice.cz

V Nové Bystřici dne 30.9.2021

**SDĚLENÍ**

Městský úřad v Nové Bystřici, odbor výstavby, jako stavební úřad příslušný podle § 13 odst. 1 písm. f) zákona č. 183/2006 Sb., o územním plánování a stavebním řádu (stavební zákon), ve znění pozdějších předpisů (dále jen "stavební zákon"), posoudil Vaši žádost o vyjádření k projektové dokumentaci pro vydání společného povolení Cesty VC12-R, VC15-R, VC19-R, VC20-R v k.ú. Sedlo u Číměře, č. zakázky J-09/21, a na základě tohoto posouzení sděluje, že se jedná o stavby nových polních cest, které podléhají územnímu řízení a vyžadují vydání územní rozhodnutí. Proti společnému povolení ani proti navrženým stavbám nemáme námitek.

S pozdravem

Dana Zvěřinová  
vedoucí odboru výstavby

**Obdrží:**

P-atelier JH s.r.o., IDDS: dtwrzqx  
sídlo: Nádražní č.p. 249, 377 01 Jindřichův Hradec II

